

19 NOVEMBER 2012

JUDGMENT

TERRITORIAL AND MARITIME DISPUTE

(NICARAGUA *v.* COLOMBIA)



DIFFÉREND TERRITORIAL ET MARITIME

(NICARAGUA *c.* COLOMBIE)

19 NOVEMBRE 2012

ARRÊT

TABLE DES MATIÈRES

	<i>Paragraphes</i>
QUALITÉS	1-17
I. GÉOGRAPHIE	18-24
II. SOUVERAINETÉ	25-103
1. Question de savoir si les formations maritimes en litige sont susceptibles d'appropriation	25-38
2. Souveraineté sur les formations maritimes en litige	39-102
A. Le traité de 1928	40-56
B. <i>L'uti possidetis juris</i>	57-65
C. Les effectivités	66-84
a) <i>La date critique</i>	67-71
b) <i>L'examen des effectivités</i>	72-84
D. La prétendue reconnaissance par le Nicaragua du titre colombien	85-90
E. La position adoptée par des Etats tiers	91-95
F. La valeur probante des cartes	96-102
3. Conclusion concernant la souveraineté sur les îles	103
III. RECEVABILITÉ DE LA DEMANDE DU NICARAGUA TENDANT À LA DÉLIMITATION D'UN PLATEAU CONTINENTAL S'ÉTENDANT AU-DELÀ DE 200 MILLES MARINS	104-112
IV. EXAMEN DE LA DEMANDE DU NICARAGUA TENDANT À LA DÉLIMITATION D'UN PLATEAU CONTINENTAL S'ÉTENDANT AU-DELÀ DE 200 MILLES MARINS	113-131
V. LA FRONTIÈRE MARITIME	132-247
1. La tâche incombant à la Cour	132-136
2. Le droit applicable	137-139
3. Les côtes pertinentes	140-154
A. La côte pertinente du Nicaragua	143-145
B. La côte pertinente de la Colombie	146-154
4. La zone maritime pertinente	155-166
5. Les droits générés par les formations maritimes	167-183
A. San Andrés, Providencia et Santa Catalina	168-169
B. Cayes d'Alburquerque, cayes de l'Est-Sud-Est, Roncador, Serrana, Serranilla et Bajo Nuevo	170-180
C. Quitasueño	181-183

6.	La méthode de délimitation	184-199
7.	La détermination des points de base et la construction de la ligne médiane provisoire	200-204
8.	Les circonstances pertinentes	205-228
	A. La disparité entre les longueurs respectives des côtes pertinentes	208-211
	B. Le contexte géographique général	212-216
	C. Le comportement des Parties	217-220
	D. Les considérations de sécurité et de maintien de l'ordre	221-222
	E. L'accès équitable aux ressources naturelles	223
	F. Les délimitations déjà opérées dans la région	224-228
9.	Le tracé de la frontière maritime	229-238
10.	La vérification de l'absence de disproportion	239-247
VI.	LA DÉCLARATION DEMANDÉE PAR LE NICARAGUA	248-250
	DISPOSITIF	251

COUR INTERNATIONALE DE JUSTICE

ANNÉE 2012

19 novembre 2012

**2012
19 novembre
Rôle général
n° 124**

DIFFÉREND TERRITORIAL ET MARITIME

(NICARAGUA c. COLOMBIE)

Contexte géographique — Localisation et caractéristiques des formations maritimes en litige.

*

Souveraineté.

Question de savoir si les formations maritimes en litige sont susceptibles d'appropriation — Iles — Hauts-fonds découvrants — Question de Quitasueño — Rapport Smith — Modèles de marée — QS 32, seule formation restant découverte à marée haute.

Traité de 1928 entre le Nicaragua et la Colombie — Protocole de 1930 — Arrêt de 2007 sur les exceptions préliminaires — Composition exacte de l'archipel ne pouvant être établie de manière concluante sur la base du traité de 1928.

Uti possidetis juris — Formations maritimes n'ayant pas été clairement attribuées aux provinces coloniales du Nicaragua et de la Colombie avant leur indépendance — Titre en vertu de l'uti possidetis juris non établi.

Effectivités — Date critique — Absence d'effectivités nicaraguayennes — Différentes catégories d'effectivités invoquées par la Colombie — Continuation normale d'activités antérieures accomplies à titre de souverain après la date critique — Colombie ayant agi de

manière constante et cohérente à titre de souverain — Absence d'opposition de la part du Nicaragua avant la date critique — Faits confortant très nettement la revendication de souveraineté de la Colombie.

Prétendue reconnaissance par le Nicaragua de la souveraineté de la Colombie — Réaction du Nicaragua à la sentence Loubet — Nicaragua n'ayant pas revendiqué Roncador, Quitasueño et Serrana à l'époque du traité de 1928 — Nicaragua étant revenu sur sa position en 1972 — Comportement du Nicaragua, pratique des Etats tiers et cartes tendant à conforter l'argumentation de la Colombie.

Colombie ayant la souveraineté sur les formations maritimes en litige.

*

Recevabilité de la demande du Nicaragua tendant à la délimitation d'un plateau continental au-delà de 200 milles marins — Demande nouvelle — Demande originelle se rapportant à la délimitation de la zone économique exclusive et du plateau continental — Nouvelle demande se rapportant toujours à la délimitation du plateau continental et découlant directement du différend en matière de délimitation maritime — Absence de modification de l'objet du différend — Demande étant recevable.

*

Examen de la demande du Nicaragua se rapportant à la délimitation d'un plateau continental étendu — Colombie non partie à la CNUDM — Droit international coutumier étant applicable — Définition du plateau continental figurant au paragraphe 1 de l'article 76 de la CNUDM faisant partie du droit international coutumier — Nul besoin de déterminer si d'autres dispositions de l'article 76 font partie du droit international coutumier — Prétention d'un Etat partie à la CNUDM relative à des droits sur le plateau continental étendu devant être conforme à l'article 76 — Nicaragua non exonéré des obligations qu'il tient de l'article 76 — « Informations préliminaires » soumises par le Nicaragua à la Commission des limites du plateau continental — Marge continentale au-delà de 200 milles marins n'étant pas établie — Cour n'étant pas en mesure de délimiter la frontière entre le plateau continental étendu revendiqué par le Nicaragua et le plateau continental de la Colombie — Demande du Nicaragua ne pouvant être accueillie.

*

Frontière maritime.

Tâche incombant à la Cour — Délimitation entre le plateau continental et la zone économique exclusive du Nicaragua et le plateau continental et la zone économique exclusive générés par les îles colombiennes — Droit international coutumier étant applicable — Articles 74 et 83 (délimitation maritime) et article 121 (régime des îles) de la CNUDM reflétant le droit international coutumier.

Côtes pertinentes — Côte continentale du Nicaragua — Ensemble des côtes des îles colombiennes — Côtes de Serranilla, Bajo Nuevo et Quitasueño ne faisant pas partie de la côte pertinente — Zone maritime pertinente — Zone pertinente s'étendant à 200 milles marins du Nicaragua — Limites septentrionale et méridionale de la zone pertinente.

Droits générés par les formations maritimes — San Andrés, Providencia et Santa Catalina engendrant des droits à une mer territoriale, à une zone économique exclusive et à un plateau continental — Serranilla et Bajo Nuevo étant sans pertinence aux fins de la délimitation — Roncador, Serrana, cayes d'Alburquerque et cayes de l'Est-Sud-Est générant une mer territoriale de 12 milles marins — Colombie pouvant prétendre à une mer territoriale de 12 milles marins autour de QS 32 — Nul besoin de déterminer si les droits à des espaces maritimes s'étendent au-delà de 12 milles marins.

Méthode de délimitation — Méthode en trois étapes.

Première étape — Construction d'une ligne médiane provisoire entre la côte nicaraguayenne et les côtes occidentales des îles colombiennes possible et appropriée — Détermination des points de base — Absence de points de base sur Quitasueño et Serrana — Tracé de la ligne médiane provisoire.

Deuxième étape — Circonstances pertinentes justifiant l'ajustement ou le déplacement de la ligne provisoire — Disparité importante entre les longueurs des côtes pertinentes étant une circonstance pertinente — Contexte géographique général — Considérations géologiques et géomorphologiques dépourvues de pertinence — Effet d'amputation étant une circonstance pertinente — Comportement des Parties n'étant pas une circonstance pertinente — Considérations légitimes en matière de sécurité devant être gardées à l'esprit — Questions de l'accès aux ressources naturelles n'étant pas une circonstance pertinente — Délimitations déjà effectuées dans la région n'étant pas une circonstance pertinente — Arrêt étant sans préjudice de toute revendication d'un Etat tiers.

Distinction à opérer entre les parties occidentale et orientale de la zone pertinente — Déplacement de la ligne médiane provisoire vers l'est — Valeurs différentes conférées aux points de base nicaraguayens et colombiens — Forme incurvée de la ligne pondérée — Ligne pondérée simplifiée — Tracé de la frontière à l'est du point le plus septentrional et du point le plus méridional de la ligne pondérée simplifiée — Utilisation de parallèles — Enclavement de Quitasueño et de Serrana — Frontière maritime autour de Quitasueño et de Serrana.

Troisième étape — Vérification de l'absence de disproportion — Nul besoin de parvenir à une stricte proportionnalité — Absence de disproportion susceptible d'aboutir à un résultat inéquitable.

Demande du Nicaragua tendant à obtenir une déclaration de la Cour selon laquelle le comportement de la Colombie est illicite — Délimitation maritime de novo n'attribuant pas au Nicaragua la totalité de la zone qu'il revendiquait — Demande étant dépourvue de fondement.

ARRÊT

Présents : M. TOMKA, *président* ; M. SEPÚLVEDA-AMOR, *vice-président* ; MM. OWADA, ABRAHAM, KEITH, BENNOUNA, SKOTNIKOV, CANÇADO TRINDADE, YUSUF, GREENWOOD, MMES XUE, DONOGHUE, SEBUTINDE, *juges* ; MM. MENSAH, COT, *juges ad hoc* ; M. COUVREUR, *greffier*.

En l'affaire du différend territorial et maritime,

entre

la République du Nicaragua,

représentée par

S. Exc. M. Carlos José Argüello Gómez, ambassadeur de la République du Nicaragua auprès du Royaume des Pays-Bas,

comme agent et conseil ;

M. Vaughan Lowe, Q.C., ancien professeur de droit international à l'Université d'Oxford, titulaire de la chaire Chichele, membre associé de l'Institut de droit international,

M. Alex Oude Elferink, directeur adjoint de l'Institut néerlandais du droit de la mer de l'Université d'Utrecht,

M. Alain Pellet, professeur à l'Université de Paris Ouest, Nanterre-La Défense, ancien membre et ancien président de la Commission du droit international, membre associé de l'Institut de droit international,

M. Paul Reichler, avocat au cabinet Foley Hoag LLP, Washington D.C., membre des barreaux de la Cour suprême des États-Unis d'Amérique et du district de Columbia,

M. Antonio Remiro Brotons, professeur de droit international à l'Universidad Autónoma de Madrid, membre de l'Institut de droit international,

comme conseils et avocats ;

M. Robin Cleverly, M.A., D.Phil, C.Geol, F.G.S., consultant en droit de la mer, Admiralty Consultancy Services du bureau hydrographique du Royaume-Uni,

M. John Brown, R.D., M.A., F.R.I.N., F.R.G.S., consultant en droit de la mer, Admiralty Consultancy Services du bureau hydrographique du Royaume-Uni,

comme conseillers scientifiques et techniques ;

M. César Vega Masís, directeur des affaires juridiques, de la souveraineté et du territoire au ministère des affaires étrangères,

M. Walner Molina Pérez, conseiller juridique au ministère des affaires étrangères,

M. Julio César Saborio, conseiller juridique au ministère des affaires étrangères,

Mme Tania Elena Pacheco Blandino, conseiller juridique au ministère des affaires étrangères,

M. Lawrence H. Martin, cabinet Foley Hoag LLP, Washington D.C., membre des barreaux de la Cour suprême des Etats-Unis d'Amérique, du district de Columbia et du Commonwealth du Massachusetts,

Mme Carmen Martínez Capdevila, docteur en droit international public de l'Universidad Autónoma de Madrid,

comme conseils ;

M. Edgardo Sobenes Obregon, premier secrétaire de l'ambassade du Nicaragua au Royaume des Pays-Bas,

Mme Claudia Loza Obregon, deuxième secrétaire de l'ambassade du Nicaragua au Royaume des Pays-Bas,

M. Romain Piéri, chercheur au centre de droit international (CEDIN) de l'Université de Paris Ouest, Nanterre-La Défense,

M. Yuri Parkhomenko, cabinet Foley Hoag LLP, Washington D.C.,

comme conseils adjoints ;

Mme Helena Patton, bureau hydrographique du Royaume-Uni,

Mme Fiona Bloor, bureau hydrographique du Royaume-Uni,

comme assistantes techniques,

et

la République de Colombie,

représentée par

S. Exc. M. Julio Londoño Paredes, professeur de relations internationales à l'Universidad del Rosario, Bogotá,

comme agent et conseil ;

M. James Crawford, S.C., F.B.A., professeur de droit international à l'Université de Cambridge, titulaire de la chaire Whewell, membre de l'Institut de droit international, avocat,

M. Rodman R. Bundy, avocat à la Cour d'appel de Paris, membre du barreau de New York, Cabinet Eversheds LLP, Paris,

M. Marcelo Kohen, professeur de droit international à l'Institut de hautes études internationales et du développement de Genève, membre associé de l'Institut de droit international,

comme conseils et avocats ;

S. Exc. M. Eduardo Pizarro Leongómez, ambassadeur de la République de Colombie auprès du Royaume des Pays-Bas, représentant permanent de la Colombie auprès de l'OIAC,

comme conseiller ;

S. Exc. M. Francisco José Lloreda Mera, haut conseiller présidentiel pour la cohabitation et la sécurité des citoyens, ancien ambassadeur de la République de Colombie auprès du Royaume des Pays-Bas, ancien ministre d'Etat,

M. Eduardo Valencia-Ospina, membre de la Commission du droit international,

S. Exc. Mme Sonia Pereira Portilla, ambassadeur, ministère des affaires étrangères,

M. Andelfo García González, professeur de droit international, ancien ministre adjoint des affaires étrangères,

Mme Mirza Gnecco Plá, ministre-conseiller au ministère des affaires étrangères,

Mme Andrea Jiménez Herrera, conseiller à l'ambassade de Colombie au Royaume des Pays-Bas,

comme conseillers juridiques ;

Le capitaine de frégate William Pedroza, bureau des affaires internationales, Marine colombienne,

M. Scott Edmonds, cartographe, International Mapping,

M. Thomas Frogh, cartographe, International Mapping,

comme conseillers techniques ;

M. Camilo Alberto Gómez Niño,

comme assistant administratif,

LA COUR,

ainsi composée,

après délibéré en chambre du conseil,

rend l'arrêt suivant :

1. Le 6 décembre 2001, la République du Nicaragua (dénommée ci-après le «Nicaragua») a déposé au Greffe de la Cour une requête introductive d'instance contre la République de Colombie (dénommée ci-après la «Colombie») au sujet d'un différend portant sur un «ensemble de questions juridiques connexes ... qui demeurent en suspens» entre les deux Etats «en matière de titre territorial et de délimitation maritime» dans les Caraïbes occidentales.

Dans sa requête, le Nicaragua entend fonder la compétence de la Cour sur les dispositions de l'article XXXI du traité américain de règlement pacifique signé le 30 avril 1948, dénommé officiellement, aux termes de son article LX, «pacte de Bogotá» (et ci-après ainsi désigné), ainsi que sur les déclarations faites par les Parties en vertu de l'article 36 du Statut de la Cour permanente de Justice internationale, considérées, pour la durée restant à courir, comme comportant acceptation de la juridiction obligatoire de la présente Cour conformément au paragraphe 5 de l'article 36 de son Statut.

2. Conformément au paragraphe 2 de l'article 40 du Statut de la Cour, la requête a été immédiatement communiquée au Gouvernement de la Colombie par le greffier ; conformément au paragraphe 3 de cet article, tous les autres Etats admis à ester devant la Cour ont été informés de la requête.

3. La Cour ne comptant sur le siège aucun juge de la nationalité des Parties, chacune d'elles s'est prévaluée du droit que lui confère le paragraphe 3 de l'article 31 du Statut de procéder à la désignation d'un juge *ad hoc* pour siéger en l'affaire. Le Nicaragua a d'abord désigné M. Mohammed Bedjaoui, qui a démissionné le 2 mai 2006, puis M. Giorgio Gaja. Après son élection en qualité de membre de la Cour, M. Gaja a estimé qu'il lui incombait de ne pas siéger en l'affaire. Le Nicaragua a alors désigné M. Thomas Mensah en tant que juge *ad hoc*. La Colombie a d'abord désigné M. Yves Fortier, qui a démissionné le 7 septembre 2010, puis M. Jean-Pierre Cot.

4. Par ordonnance du 26 février 2002, la Cour a fixé au 28 avril 2003 la date d'expiration du délai pour le dépôt du mémoire du Nicaragua et au 28 juin 2004 la date d'expiration du délai pour le dépôt du contre-mémoire de la Colombie. Le Nicaragua a déposé son mémoire dans le délai ainsi prescrit.

5. Le 21 juillet 2003, dans le délai prévu au paragraphe 1 de l'article 79 du Règlement, tel que modifié le 5 décembre 2000, la Colombie a soulevé des exceptions préliminaires à la compétence de la Cour. En conséquence, par ordonnance du 24 septembre 2003, la Cour, constatant qu'en vertu des dispositions du paragraphe 5 de l'article 79 du Règlement, la procédure sur le fond était suspendue, a fixé au 26 janvier 2004 la date d'expiration du délai dans lequel le Nicaragua pourrait présenter un exposé écrit contenant ses observations et conclusions sur les exceptions préliminaires soulevées par la Colombie. Le Nicaragua a déposé un tel exposé dans le délai fixé, et l'affaire s'est ainsi trouvée en état pour ce qui est des exceptions préliminaires.

6. La Cour a tenu des audiences publiques sur les exceptions préliminaires soulevées par la Colombie du 4 au 8 juin 2007. Dans son arrêt du 13 décembre 2007, la Cour a conclu qu'elle avait compétence, sur la base de l'article XXXI du pacte de Bogotá, pour statuer sur le différend relatif à

la souveraineté sur les formations maritimes revendiquées par les Parties, autres que les îles de San Andrés, Providencia et Santa Catalina, ainsi que sur le différend relatif à la délimitation maritime entre les Parties (*Différend territorial et maritime (Nicaragua c. Colombie), exceptions préliminaires, arrêt, C.I.J. Recueil 2007 (II)*, p. 876, par. 142, point 3)).

7. Par ordonnance du 11 février 2008, le président de la Cour a fixé au 11 novembre 2008 la date d'expiration du nouveau délai pour le dépôt du contre-mémoire de la Colombie. Cette pièce a été dûment déposée dans le délai imparti.

8. Par ordonnance du 18 décembre 2008, la Cour a prescrit la présentation d'une réplique du Nicaragua et d'une duplique de la Colombie et a fixé au 18 septembre 2009 et au 18 juin 2010, respectivement, les dates d'expiration des délais pour le dépôt de ces pièces. La réplique et la duplique ont été dûment déposées dans les délais impartis.

9. Les Gouvernements du Honduras, de la Jamaïque, du Chili, du Pérou, de l'Equateur, du Venezuela et du Costa Rica, s'appuyant sur le paragraphe 1 de l'article 53 du Règlement, ont demandé à avoir communication des pièces de procédure et documents annexés produits en l'espèce. La Cour, s'étant renseignée auprès des Parties conformément à cette même disposition, a fait droit à chacune de ces demandes. Le greffier a dûment communiqué ces décisions auxdits gouvernements et aux Parties.

10. Le 25 février 2010 et le 10 juin 2010, respectivement, la République du Costa Rica et la République du Honduras ont déposé au Greffe une requête à fin d'intervention dans l'affaire en vertu de l'article 62 du Statut. Par deux arrêts en date du 4 mai 2011, la Cour a déclaré que ces requêtes ne pouvaient être admises.

11. Conformément au paragraphe 2 de l'article 53 de son Règlement, la Cour, après s'être renseignée auprès des Parties, a décidé que des exemplaires des pièces de procédure et documents annexés seraient rendus accessibles au public à l'ouverture de la procédure orale.

12. Des audiences publiques ont été tenues entre le 23 avril et le 4 mai 2012, au cours desquelles ont été entendus en leurs plaidoiries et réponses :

Pour le Nicaragua : S. Exc. M. Carlos José Argüello Gómez,
M. Alex Oude Elferink,
M. Antonio Remiro Brotons,
M. Alain Pellet,
M. Robin Cleverly,
M. Vaughan Lowe,
M. Paul Reichler.

Pour la Colombie : S. Exc. M. Julio Londoño Paredes,
M. James Crawford,
M. Marcelo Kohen,
M. Rodman R. Bundy.

13. Les Parties ont fourni des dossiers de plaidoiries au cours de la procédure orale. Se référant au paragraphe 4 de l'article 56 du Règlement, tel que complété par l'instruction de procédure IXbis, la Cour a noté que deux documents figurant dans l'un des dossiers de plaidoiries du Nicaragua n'avaient pas été annexés aux pièces de procédure écrite et ne faisaient pas «partie d'une publication facilement accessible». Elle a donc décidé de ne pas permettre que ces deux documents soient produits ou cités dans le cadre de la procédure orale.

14. A l'audience, des questions ont été posées aux Parties par des membres de la Cour, auxquelles il a été répondu oralement et par écrit conformément au paragraphe 4 de l'article 61 du Règlement. Conformément à l'article 72 du Règlement, chacune des Parties a présenté par écrit des observations sur les réponses écrites fournies par l'autre.

*

15. Dans sa requête, le Nicaragua a formulé les demandes suivantes :

«[L]a Cour est priée :

Premièrement, de dire et juger que la République du Nicaragua a la souveraineté sur les îles de Providencia, San Andrés et Santa Catalina et toutes les îles et cayes qui en dépendent, ainsi que sur les cayes de Roncador, Serrana, Serranilla et Quitasueño (pour autant qu'elles soient susceptibles d'appropriation) ;

Deuxièmement, à la lumière des conclusions auxquelles elle sera parvenue concernant le titre revendiqué ci-dessus, de déterminer le tracé d'une frontière maritime unique entre les portions de plateau continental et les zones économiques exclusives relevant respectivement du Nicaragua et de la Colombie, conformément aux principes équitables et aux circonstances pertinentes que le droit international général reconnaît comme s'appliquant à une délimitation de cet ordre.»

Le Nicaragua a indiqué de surcroît :

«Bien que la présente requête ait pour objet principal d'obtenir une décision en matière de titre et de détermination de frontières maritimes, le Gouvernement du Nicaragua se réserve le droit de demander réparation pour tout élément d'enrichissement indu résultant de la possession par la Colombie, en l'absence de titre légitime, des îles de San Andrés et de Providencia, ainsi que des cayes et des espaces maritimes qui s'étendent jusqu'au 82^e méridien. Le Gouvernement du Nicaragua se réserve également le droit de demander réparation pour toute entrave à l'activité des bateaux de pêche battant pavillon nicaraguayen ou des bateaux détenteurs d'un permis délivré par le Nicaragua.

Le Gouvernement du Nicaragua se réserve en outre le droit de compléter ou de modifier la présente requête.»

16. Au cours de la procédure écrite, les conclusions ci-après ont été présentées par les Parties :

Au nom du Gouvernement du Nicaragua,

dans le mémoire :

«Vu les éléments juridiques exposés et les éléments de preuve produits dans le présent mémoire, *il est respectueusement demandé à la Cour* :

- 1) de dire et juger que la République du Nicaragua a la souveraineté sur les îles de San Andrés, Providencia et Santa Catalina, ainsi que sur les îlots et cayes qui en dépendent ;
- 2) de dire et juger que la République du Nicaragua a la souveraineté sur les cayes suivantes : Cayos de Albuquerque ; Cayos del Este Sudeste ; Roncador Cay ; North Cay ; Southwest Cay et toutes autres cayes situées sur le banc de Serrana ; East Cay, Beacon Cay et toutes autres cayes situées sur le banc de Serranilla ; Low Cay et toutes autres cayes situées sur le banc de Bajo Nuevo ;
- 3) de déclarer, si elle devait constater que certaines formations situées sur le banc de Quitasueño peuvent prétendre au statut d'île au regard du droit international, que la souveraineté sur ces formations revient au Nicaragua ;
- 4) de dire et juger que le traité Bárcenas-Esguerra signé à Managua le 24 mars 1928 était nul, et en particulier ne pouvait fonder en droit les prétentions de la Colombie sur San Andrés et Providencia ;
- 5) de dire et juger, dans le cas où elle conclurait que le traité Bárcenas-Esguerra a été valablement conclu, que la violation de ce traité par la Colombie autorisait le Nicaragua à le dénoncer ;
- 6) de déclarer, dans le cas où elle conclurait que le traité Bárcenas-Esguerra a été valablement conclu et qu'il est toujours en vigueur, qu'il n'a pas opéré de délimitation des zones maritimes le long du 82^e méridien de longitude ouest ;
- 7) de dire et juger, dans le cas où elle conclurait que la Colombie a la souveraineté sur les îles de San Andrés et de Providencia, que celles-ci doivent être enclavées et que le droit à une mer territoriale de 12 milles doit leur être reconnu, cette décision constituant la solution équitable appropriée au cadre géographique et juridique ;
- 8) de dire et juger que la solution équitable pour les cayes, dans le cas où il serait conclu qu'elles sont colombiennes, consiste à délimiter une frontière maritime en traçant une enclave de 3 milles marins autour d'elles ;
- 9) de dire et juger que, dans le cadre géographique et juridique constitué par les côtes continentales du Nicaragua et de la Colombie, la forme appropriée de délimitation consiste à tracer une frontière maritime unique suivant une ligne médiane entre lesdites côtes.»

dans la réplique :

«Vu les éléments juridiques exposés et les éléments de preuve produits dans la présente *réplique* :

I. *La Cour est priée de dire et juger* :

- 1) que la République du Nicaragua a la souveraineté sur toutes les formations maritimes situées au large de sa côte caraïbe dont l'appartenance à l'«archipel de San Andrés» n'a pas été prouvée et, en particulier, sur les cayes suivantes : Cayos de Albuquerque ; Cayos del Este Sudeste ; Roncador Cay ; North Cay ; Southwest Cay et toutes autres cayes situées sur le banc de Serrana ; East Cay, Beacon Cay et toutes autres cayes situées sur le banc de Serranilla ; Low Cay et toutes autres cayes situées sur le banc de Bajo Nuevo ;
- 2) que, si elle devait constater que certaines formations situées sur le banc de Quitasueño peuvent être considérées comme des îles au regard du droit international, la souveraineté sur ces formations revient au Nicaragua ;
- 3) que, dans le cadre géographique et juridique constitué par les côtes continentales du Nicaragua et de la Colombie, la méthode de délimitation à retenir consiste à tracer une limite de la zone du plateau continental ayant les coordonnées suivantes :

Latitude nord	Longitude ouest
1. 13° 33' 18"	76° 30' 53"
2. 13° 31' 12"	76° 33' 47"
3. 13° 08' 33"	77° 00' 33"
4. 12° 49' 52"	77° 13' 14"
5. 12° 30' 36"	77° 19' 49"
6. 12° 11' 00"	77° 25' 14"
7. 11° 43' 38"	77° 30' 33"
8. 11° 38' 40"	77° 32' 19"
9. 11° 34' 05"	77° 35' 55"

(Toutes les coordonnées ont été établies sur la base du Système géodésique mondial (WGS), 1984.)

- 4) que les îles de San Andrés et de Providencia (ainsi que celle de Santa Catalina) doivent être enclavées et se voir attribuer un espace maritime propre de 12 milles marins, ce qui constitue la solution équitable à retenir au regard du cadre géographique et juridique ;

5) que, pour toute caye susceptible d'être reconnue comme appartenant à la Colombie, la solution équitable consiste à l'enclaver en traçant autour d'elle une frontière maritime située à 3 milles marins de son pourtour.

II. La Cour est également priée de *dire et juger* :

- que la Colombie manque à ses obligations au regard du droit international en empêchant de quelque façon que ce soit le Nicaragua d'avoir accès à ses ressources naturelles à l'est du 82° méridien et d'en disposer ;
- que la Colombie doit immédiatement mettre fin à toutes ces activités qui constituent une violation des droits du Nicaragua ;
- que la Colombie est tenue à réparation à raison des préjudices causés au Nicaragua par les manquements aux obligations mentionnées ci-dessus ; et
- que le montant de cette réparation sera déterminé dans une phase ultérieure de la procédure.»

Au nom du Gouvernement de la Colombie,

dans le contre-mémoire :

«Pour les raisons exposées dans le présent contre-mémoire, au vu de l'arrêt sur les exceptions préliminaires et toute conclusion contraire du Nicaragua étant rejetée, la Colombie prie la Cour de dire et juger :

- a) que la Colombie a la souveraineté sur toutes les formations maritimes en litige entre les Parties — à savoir Alburquerque, Est-Sud-Est, Roncador, Serrana, Quitasueño, Serranilla, Bajo Nuevo et toutes les formations qui en dépendent —, formations qui appartiennent à l'archipel de San Andrés.
- b) que la délimitation de la zone économique exclusive et du plateau continental entre le Nicaragua et la Colombie doit être opérée en traçant une frontière maritime unique, constituée par une ligne médiane dont tous les points sont équidistants des points les plus proches des lignes de base à partir desquelles est mesurée la largeur de la mer territoriale de chacune des Parties, comme indiqué sur la figure 9.2 du présent contre-mémoire.

La Colombie se réserve le droit de compléter ou de modifier les présentes conclusions.»

dans la duplique :

«Pour les raisons exposées dans le contre-mémoire et précisées plus avant dans la présente duplique, au vu de l'arrêt sur les exceptions préliminaires et toute conclusion contraire du Nicaragua étant rejetée, la Colombie prie la Cour de dire et juger :

- a) que la Colombie a la souveraineté sur toutes les formations maritimes en litige entre les Parties — à savoir Alburquerque, Est-Sud-Est, Roncador, Serrana, Quitasueño, Serranilla, Bajo Nuevo et toutes les formations qui en dépendent —, formations qui appartiennent à l'archipel de San Andrés.
- b) que la délimitation de la zone économique exclusive et du plateau continental entre le Nicaragua et la Colombie doit être opérée en traçant une frontière maritime unique, constituée par une ligne médiane dont tous les points sont équidistants des points les plus proches des lignes de base à partir desquelles est mesurée la largeur de la mer territoriale de chacune des Parties, comme indiqué sur la figure 9.2 du contre-mémoire, reproduite sur la figure R-8.3 de la présente duplique.
- c) que la demande du Nicaragua tendant à obtenir une déclaration ... est rejetée.

La Colombie se réserve le droit de compléter ou de modifier les présentes conclusions.»

17. A l'audience, les conclusions ci-après ont été présentées par les Parties :

Au nom du Gouvernement du Nicaragua,

à l'audience du 1^{er} mai 2012 :

«Conformément à l'article 60 du Règlement de la Cour et sur la base des moyens exposés dans ses écritures et à l'audience, la République du Nicaragua :

I. prie la Cour de dire et juger :

- 1) que la République du Nicaragua a la souveraineté sur toutes les formations maritimes situées au large de sa côte caraïbe dont l'appartenance à l'«archipel de San Andrés» n'a pas été prouvée et, en particulier, sur les cayes suivantes : Cayos de Alburquerque ; Cayos del Este Sudeste ; Roncador Cay ; North Cay ; Southwest Cay et toutes autres cayes situées sur le banc de Serrana ; East Cay, Beacon Cay et toutes autres cayes situées sur le banc de Serranilla ; Low Cay et toutes autres cayes situées sur le banc de Bajo Nuevo ;
- 2) que, si elle devait constater que certaines formations situées sur le banc de Quitasueño peuvent être considérées comme des îles au regard du droit international, la souveraineté sur ces formations revient au Nicaragua ;
- 3) que, dans le cadre géographique et juridique constitué par les côtes continentales du Nicaragua et de la Colombie, la méthode de délimitation à retenir consiste à tracer une limite opérant une division par parts égales de la zone du plateau continental où les droits des deux Parties sur celui-ci se chevauchent ;
- 4) que les îles de San Andrés et de Providencia (ainsi que celle de Santa Catalina) doivent être enclavées et se voir attribuer un espace maritime propre de 12 milles marins, ce qui constitue la solution équitable à retenir au regard du cadre géographique et juridique ;

5) que, pour toute caye susceptible d'être reconnue comme appartenant à la Colombie, la solution équitable consiste à l'enclaver en traçant autour d'elle une frontière maritime située à 3 milles marins de son pourtour.

II. prie également la Cour de dire et juger :

— que la Colombie manque à ses obligations au regard du droit international en empêchant de quelque façon que ce soit le Nicaragua d'avoir accès à ses ressources naturelles à l'est du 82° méridien et d'en disposer.»

Au nom du Gouvernement de la Colombie,

à l'audience du 4 mai 2012 :

«Conformément à l'article 60 du Règlement de la Cour, la République de Colombie, sur la base des moyens exposés dans ses écritures et à l'audience, au vu de l'arrêt rendu sur les exceptions préliminaires et toute conclusion contraire du Nicaragua étant rejetée, prie la Cour de dire et juger :

- a) que la nouvelle revendication du Nicaragua concernant le plateau continental est irrecevable et que le point 3) I) des conclusions du Nicaragua est en conséquence rejeté ;
- b) que la Colombie a la souveraineté sur toutes les formations maritimes en litige entre les Parties — à savoir Alburquerque, Est-Sud-Est, Roncador, Serrana, Quitasueño, Serranilla, Bajo Nuevo et toutes les autres formations qui en dépendent — formations qui appartiennent à l'archipel de San Andrés ;
- c) que la délimitation de la zone économique exclusive et du plateau continental entre le Nicaragua et la Colombie doit être opérée en traçant une frontière maritime unique, constituée par une ligne médiane dont tous les points sont équidistants des points les plus proches des lignes de base à partir desquelles est mesurée la largeur de la mer territoriale de chacune des Parties, comme indiqué sur la figure jointe aux présentes conclusions ;
- d) que le point II des conclusions écrites du Nicaragua est rejeté.»

*

* *

I. GÉOGRAPHIE

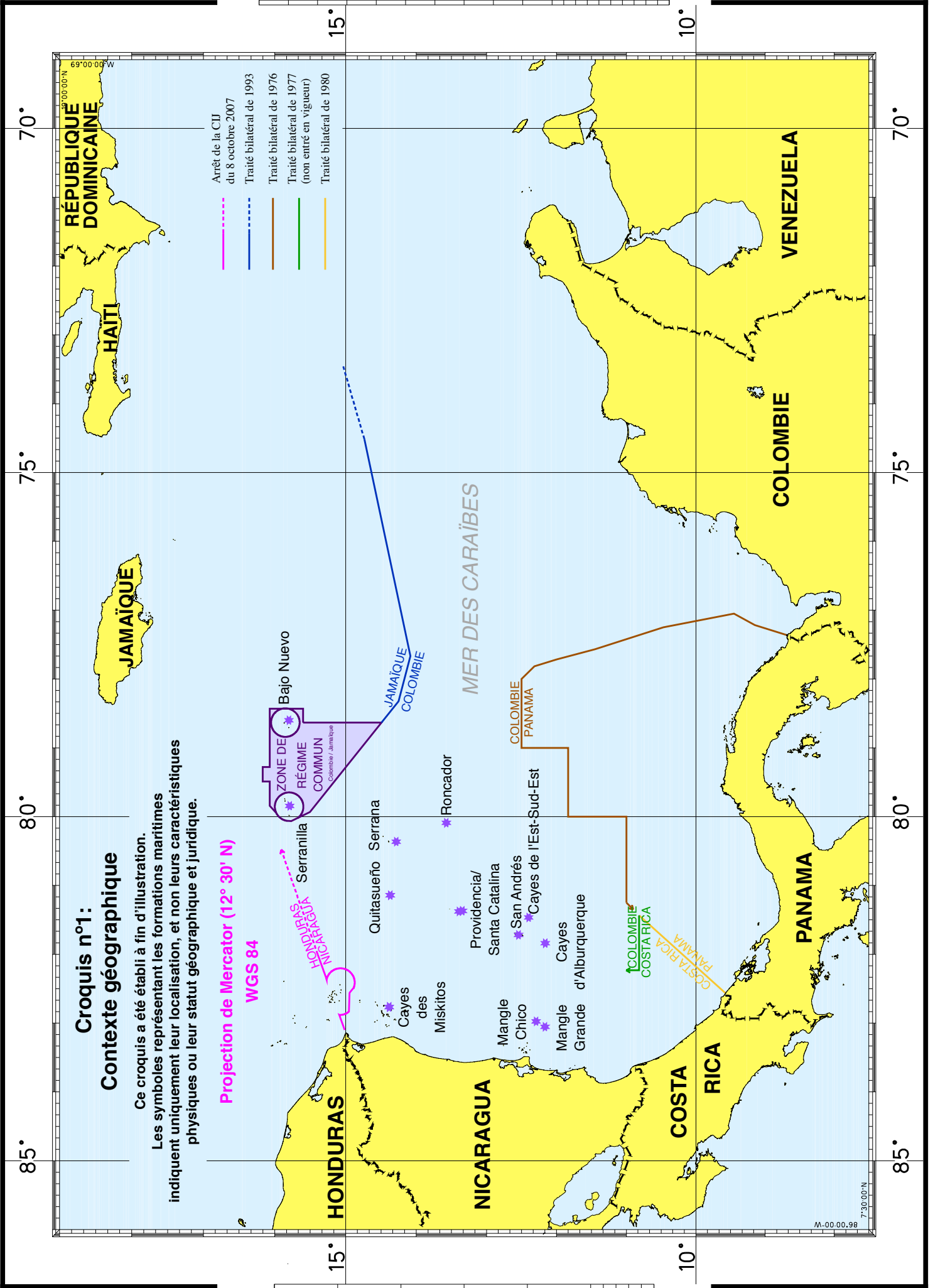
18. La zone dans laquelle sont situées les formations maritimes en litige (énumérées dans les conclusions des Parties reproduites aux paragraphes 16 et 17 ci-dessus) et dans laquelle doit être opérée la délimitation demandée se trouve dans la mer des Caraïbes, laquelle constitue un bras de l'océan Atlantique partiellement entouré, au nord et à l'est, par les îles des Antilles et limité, au sud et à l'ouest, par l'Amérique du Sud et l'Amérique centrale.

19. Le Nicaragua est situé au sud-ouest de la mer des Caraïbes. Au nord, il est bordé par le Honduras. Au sud, se trouvent le Costa Rica et le Panama. Au nord-est, il fait face à la Jamaïque et, à l'est, à la côte continentale de la Colombie, située au sud de la mer des Caraïbes. Sur sa façade caraïbe, la Colombie est bordée, à l'ouest, par le Panama, et à l'est, par le Venezuela. Les îles de San Andrés, Providencia et Santa Catalina sont situées dans la partie sud-ouest de la mer des Caraïbes, à une centaine de milles marins au large de la côte nicaraguayenne. (Pour la géographie générale de la zone, voir croquis n° 1.)

20. La partie occidentale de la mer des Caraïbes compte de nombreux récifs, dont certains émergent pour former des cayes. Celles-ci sont de petites îles de faible altitude composées principalement de sable provenant de la décomposition des récifs coralliens sous l'action des vagues, et remodelé ensuite par le vent ; les plus grandes d'entre elles peuvent accumuler suffisamment de sédiments pour qu'une végétation s'y développe et s'y fixe. La présence d'atolls et de bancs est également courante dans cette zone. Un atoll est une ceinture corallienne entourant un lagon. Un banc est une élévation immergée du fond marin constituée de roche ou de sable qui culmine à moins de 200 mètres en dessous de la surface de l'eau. Ceux dont le sommet s'élève suffisamment près de la surface de la mer (c'est-à-dire, par convention, à moins de 10 mètres en dessous du niveau de l'eau à marée basse) sont appelés des basses. Les formations maritimes susceptibles d'être considérées comme des îles ou des hauts-fonds découvrants peuvent être situées sur un banc ou une basse.

21. Il existe un certain nombre d'îles nicaraguayennes situées au large de la côte continentale du Nicaragua. Au nord, se trouvent le récif d'Edimbourg, la caye de Muerto, les cayes des Miskitos et la caye de Ned Thomas. Les cayes des Miskitos sont en grande partie occupées par une réserve naturelle. La plus grande, Miskito, s'étend sur 12 kilomètres carrés environ. Au sud, se trouvent les deux îles Mangle situées à environ 26 milles marins de la côte continentale et ayant respectivement une superficie de 9,6 kilomètres carrés (Mangle Grande) et 3 kilomètres carrés (Mangle Chico). Les îles Mangle comptent environ 7400 habitants. A peu près à mi-chemin entre ces deux groupes d'îles se trouve la petite île de Roca Tyra.

22. Les îles de San Andrés, Providencia et Santa Catalina font face à la côte continentale du Nicaragua. San Andrés se trouve à environ 105 milles marins du Nicaragua. Providencia et Santa Catalina sont situées à quelque 47 milles marins au nord-est de San Andrés et 125 milles marins du Nicaragua. Les trois îles sont distantes de 380 milles marins environ de la côte continentale de la Colombie.



San Andrés a une superficie approximative de 26 kilomètres carrés. Sa partie centrale comprend une zone montagneuse qui culmine à 100 mètres d'altitude et qui s'étend du nord au sud de l'île, où elle se divise en deux. San Andrés compte plus de 70 000 habitants. L'île de Providencia a une superficie de 17,5 kilomètres carrés et abrite une végétation variée. Sur les côtes septentrionale, orientale et méridionale, un long récif-barrière entoure l'île. Elle compte en permanence quelque 5000 habitants. Au nord de Providencia se trouve Santa Catalina ; les deux îles sont séparées par le chenal d'Aury, large de quelque 130 mètres.

23. Dans sa requête, le Nicaragua revendique la souveraineté sur les îles de San Andrés, Providencia et Santa Catalina. La Cour, dans son arrêt du 13 décembre 2007 (*Différend territorial et maritime (Nicaragua c. Colombie), exceptions préliminaires, arrêt, C.I.J. Recueil 2007 (II)*, p. 832) a déclaré qu'elle n'avait pas compétence pour connaître de cette demande au motif que la question de la souveraineté sur ces trois îles avait été réglée par le traité de règlement territorial entre la Colombie et le Nicaragua, signé à Managua le 24 mars 1928 (ci-après le «traité de 1928»), en vertu duquel le Nicaragua avait reconnu la souveraineté colombienne sur ces îles.

24. Du sud-ouest au nord-est de la mer des Caraïbes s'égrènent un certain nombre de formations maritimes dont la souveraineté continue de faire l'objet de prétentions concurrentes entre les Parties.

a) Cayes d'Albuquerque¹

Albuquerque est un atoll d'environ 8 kilomètres de diamètre. Deux des cayes qui le composent, North Cay et South Cay, sont séparées par un chenal peu profond de 386 mètres de large. Les cayes d'Albuquerque sont situées à quelque 100 milles marins à l'est de la masse continentale du Nicaragua, 65 milles marins à l'est des îles Mangle, 375 milles marins de la masse continentale de la Colombie, 20 milles marins au sud de l'île de San Andrés et 26 milles marins au sud-ouest des cayes de l'Est-Sud-Est.

b) Cayes de l'Est-Sud-Est

Les cayes de l'Est-Sud-Est (East Cay, Bolivar Cay (également appelée Middle Cay), West Cay et Arena Cay) font partie d'un atoll qui s'étend sur quelque 13 kilomètres du nord au sud. Elles sont situées à 120 milles marins de la masse continentale du Nicaragua, 90 milles marins des îles Mangle, 360 milles marins de la masse continentale de la Colombie, 16 milles marins au sud-est de l'île de San Andrés et 26 milles marins des cayes d'Albuquerque.

c) Roncador

Roncador est un atoll situé sur un banc de 15 kilomètres de long et 7 kilomètres de large, à environ 190 milles marins à l'est de la masse continentale du Nicaragua, 320 milles marins de celle de la Colombie, 75 milles marins à l'est de l'île de Providencia et 45 milles marins de Serrana. La caye de Roncador, située à un demi-mille marin de la limite septentrionale du banc, mesure environ 550 mètres de long et 300 mètres de large.

¹ Ces formations sont appelées cayes d'Albuquerque ou d'Albuquerque. Aux fins de la présente affaire, la Cour a retenu l'appellation «Albuquerque».

d) *Serrana*

Le banc de Serrana se trouve à 170 milles marins de la masse continentale du Nicaragua et à environ 360 milles marins de celle de la Colombie ; il est situé à quelque 45 milles marins au nord de Roncador, 80 milles marins de Providencia et 145 milles marins des cayes des Miskitos. Sur ce banc se trouvent plusieurs cayes, dont la plus grande, celle de Serrana (également appelée Southwest Cay), mesure environ 1 kilomètre de long, pour une largeur moyenne de 400 mètres.

e) *Quitassueño*

Les Parties sont en désaccord quant aux caractéristiques géographiques de Quitassueño (vaste banc d'environ 57 kilomètres de long et 20 kilomètres de large), qui se trouve à 45 milles marins à l'ouest de Serrana, 38 milles marins de Santa Catalina, 90 milles marins des cayes des Miskitos et 40 milles marins de Providencia, et sur lequel sont situées un certain nombre de formations dont la nature juridique est en litige.

f) *Serranilla*

Le banc de Serranilla est situé à 200 milles marins de la masse continentale du Nicaragua, 190 milles marins des cayes des Miskitos, 400 milles marins de la masse continentale de la Colombie, environ 80 milles marins au nord du banc de Serrana, 69 milles marins à l'ouest de Bajo Nuevo et 165 milles marins de Providencia. Parmi les cayes situées sur ce banc figurent East Cay, Middle Cay et Beacon Cay (également appelée caye de Serranilla). La plus grande d'entre elles, Beacon Cay, mesure 650 mètres de long et quelque 300 mètres de large.

g) *Bajo Nuevo*

Le banc de Bajo Nuevo se trouve à 265 milles marins de la masse continentale du Nicaragua, 245 milles marins des cayes des Miskitos et environ 360 milles marins de la masse continentale de la Colombie. Il est situé à environ 69 milles marins à l'est de Serranilla, 138 milles marins de Serrana et 205 milles marins de Providencia. Trois cayes reposent sur ce banc, la plus grande étant Low Cay (qui mesure 300 mètres de long et 40 mètres de large).

II. SOUVERAINETÉ

1. Question de savoir si les formations maritimes en litige sont susceptibles d'appropriation

25. La Cour rappelle que les formations maritimes en litige comprennent les cayes d'Alburquerque, les cayes de l'Est-Sud-Est, Roncador, Serrana, Quitassueño, Serranilla et Bajo Nuevo. Avant d'examiner la question de la souveraineté, il appartient à la Cour de déterminer si elles sont susceptibles d'appropriation.

26. Il est bien établi en droit international que les îles, si petites soient-elles, sont susceptibles d'appropriation (voir, par exemple, *Délimitation maritime et questions territoriales entre Qatar et Bahreïn (Qatar c. Bahreïn)*, fond, arrêt, C.I.J. Recueil 2001, p. 102, par. 206). En revanche, les hauts-fonds découvrants ne peuvent faire l'objet d'appropriation, et ce, bien que l'«Etat côtier exerce sa souveraineté sur les hauts-fonds découvrants situés dans sa mer territoriale, puisqu'il exerce sa souveraineté sur la mer territoriale elle-même» (*ibid.*, p. 101, par. 204) et que les hauts-fonds découvrants situés à l'intérieur de la mer territoriale puissent être pris en considération aux fins de mesurer la largeur de celle-ci (voir paragraphe 182 ci-dessous).

27. Les Parties conviennent que les formations suivantes — cayes d'Albuquerque, cayes de l'Est-Sud-Est, Roncador, Serrana, Serranilla et Bajo Nuevo — sont découvertes à marée haute et sont donc des îles, susceptibles d'appropriation. Elles sont toutefois divisées sur le point de savoir si l'une quelconque des formations de Quitasueño constitue une île.

* * *

28. Selon le Nicaragua, Quitasueño est une basse dont toutes les formations sont constamment immergées à marée haute. A l'appui de sa position, le Nicaragua invoque un levé réalisé en 1937 par un représentant du ministère colombien des affaires étrangères et cite deux passages du rapport établi par ce dernier, dans lequel il est dit que «[l]a caye de Quitasueño n'existe pas» et qu'«[o]n ne trouve ni guano ni œufs sur Quitasueño, car il n'y existe pas de terre ferme». Il se réfère également au traité Vázquez-Saccio conclu entre la Colombie et les Etats-Unis en 1972, dans lequel les Etats-Unis renoncèrent «à faire valoir toute prétention de souveraineté sur Quitasueño, Roncador et Serrana». Ce traité, souligne-t-il, était accompagné d'un échange de notes diplomatiques dans lequel les Etats-Unis déclarèrent que, «étant une formation constamment recouverte à marée haute, Quitasueño ne se prêt[ait] pas à l'exercice de la souveraineté». En outre, le Nicaragua se réfère abondamment à des levés antérieurs réalisés à Quitasueño, ainsi qu'à diverses cartes marines représentant cette partie des Caraïbes, et soutient qu'aucun de ces documents n'atteste la présence d'îles dans cette zone.

29. Se fondant quant à elle sur deux autres levés — l'étude sur Quitasueño et Albuquerque réalisée par la marine colombienne en septembre 2008 et le rapport d'expert établi en février 2010 par M. Robert Smith, intitulé «Cartographie des îles de Quitasueño (Colombie) : leurs lignes de base, mer territoriale et zone contiguë» (ci-après le «rapport Smith») —, la Colombie affirme que Quitasueño comporte 34 formations individuelles qui «peuvent être considérées comme des îles parce qu'elles sont découvertes à marée haute» et au moins 20 hauts-fonds découvrants qui se situent à nettement moins de 12 milles marins de l'une de ces îles ou de plusieurs d'entre elles. Dans le rapport Smith, ces formations sont désignées par le sigle «QS» et numérotées de 1 à 54.

30. Le Nicaragua fait observer que les deux rapports invoqués par la Colombie ont été spécialement établis aux fins de la présente procédure. Il conteste la conclusion selon laquelle 34 formations seraient «constamment découvertes» ainsi que la méthode utilisée par M. Smith pour

parvenir à ce résultat. A ses yeux, le modèle mondial de marée de Grenoble dont M. Smith s'est servi ne permet pas de déterminer si certaines des formations de Quitasueño émergent au moment de la plus haute mer astronomique. Selon lui, le modèle de Grenoble est utilisé pour la recherche, aux fins de modéliser les marées océaniques mais, comme la National Aeronautics and Space Administration des Etats-Unis d'Amérique (ci-après la «NASA») l'a fait observer dans son recueil de modèles mondiaux de marées, ces modèles «sont exacts à 2 ou 3 centimètres près dans des eaux de plus de 200 mètres de profondeur. En eaux peu profondes, ils ne sont guère fiables, et ne sont donc pas adaptés aux besoins de la navigation ou à d'autres applications pratiques.»

La Colombie rejette les critiques formulées par le Nicaragua contre le modèle de marée de Grenoble. Elle soutient que ce modèle ne devrait pas être écarté, et ce, pour trois raisons : tout d'abord, le droit international n'impose aucune méthode particulière pour mesurer les marées ; ensuite, M. Smith a obtenu des mesures précises et claires en ce qui concerne ces nombreuses formations ; et, enfin, il a fait preuve de prudence aux fins de déterminer si ces formations restaient découvertes «à marée haute», ses calculs étant fondés sur la plus haute mer astronomique et non sur la «pleine mer moyenne».

31. Le Nicaragua soutient, pour sa part, que le «modèle de marée «Admiralty Total Tide»», mis au point par le bureau hydrographique du Royaume-Uni, est mieux adapté aux calculs de hauteur dans la zone de Quitasueño en ce qu'il est plus précis en eaux peu profondes. Si l'on applique ce modèle aux formations recensées dans le rapport Smith, toutes sont immergées lors de la plus haute mer astronomique, à l'exception de la formation dite QS 32. Celle-ci reste en effet découverte d'environ 1,2 mètre selon ce rapport, et de 0,7 mètre seulement d'après le «modèle de marée «Admiralty Total Tide»».

32. En tout état de cause, le Nicaragua prétend que QS 32 est un «débris corallien — autrement dit une partie du squelette d'un animal mort — et non une étendue naturelle de terre», et que cette formation ne répond donc pas à la définition d'une île ouvrant droit à des espaces maritimes. La Colombie réplique qu'une formation ne s'est jamais vu refuser la qualification d'île pour la seule raison qu'elle était composée de corail. Selon elle, les îles coralliennes sont des formations naturelles qui génèrent une mer territoriale au même titre que les autres îles. Elle estime en outre que QS 32 n'est pas qu'un débris de coraux mais fait au contraire partie d'un récif corallien beaucoup plus vaste, solidement fixé au substrat.

33. Le Nicaragua soutient également que les dimensions d'une formation maritime sont déterminantes pour établir si celle-ci est une île au regard du droit international. Il note que la partie haute de QS 32 «semble mesurer de 10 à 20 cm». La Colombie soutient, pour sa part, que le droit international coutumier ne fixe pas de dimension minimale pour qu'une formation maritime puisse être considérée comme une île.

34. La Cour rappelle la position qu'elle a adoptée dans l'affaire relative à des *Usines de pâte à papier* :

«[L]a Cour n'estime pas nécessaire, pour statuer en l'espèce, de s'engager dans un débat général sur la valeur, la fiabilité et l'autorité relatives des documents et études élaborés par les experts et les consultants des Parties. Elle doit seulement garder à l'esprit que, si volumineuses et complexes que soient les informations factuelles qui lui ont été soumises, il lui incombe, au terme d'un examen attentif de l'ensemble des éléments soumis par les Parties, de déterminer quels faits sont à prendre en considération, d'en apprécier la force probante et d'en tirer les conclusions appropriées. Ainsi, fidèle à sa pratique, la Cour se prononcera sur les faits, en se fondant sur les éléments de preuve qui lui ont été présentés, puis appliquera les règles pertinentes du droit international à ceux qu'elle aura jugés avérés.» (*Usines de pâte à papier sur le fleuve Uruguay (Argentine c. Uruguay)*, arrêt, C.I.J. Recueil 2010 (I), p. 72-73, par. 168.)

35. La question qu'il appartient à la Cour de trancher est celle de savoir s'il existe à Quitasueño des étendues naturelles de terre restant découvertes à marée haute. La Cour estime que les levés réalisés il y a de cela des années (voire parfois des décennies) avant la présente instance sont de peu d'utilité pour l'aider dans sa tâche. Elle considère par ailleurs que les cartes marines sur lesquelles s'appuie le Nicaragua ont peu de valeur probante à cet égard. Ces cartes étaient destinées à montrer les dangers posés par Quitasueño pour la navigation et non à distinguer celles des formations en cause qui étaient découvertes à marée haute.

36. La Cour estime que sont pertinents, pour trancher la question dont elle est saisie, les éléments de preuve contemporains. Et parmi ceux-ci, ceux que contient le rapport Smith, qui repose sur l'observation des conditions réelles à Quitasueño et leur évaluation scientifique, sont de loin les plus importants. Cela étant, la Cour est d'avis que les conclusions énoncées dans ce rapport doivent être considérées avec une certaine prudence. Comme elle l'a déjà dit, toute île, si petite soit-elle, génère une mer territoriale de 12 milles marins (voir *Délimitation maritime et questions territoriales entre Qatar et Bahreïn (Qatar c. Bahreïn)*, fond, arrêt, C.I.J. Recueil 2001, p. 101-102, par. 205 ; voir également *Différend territorial et maritime entre le Nicaragua et le Honduras dans la mer des Caraïbes (Nicaragua c. Honduras)*, arrêt, C.I.J. Recueil 2007 (II), p. 751, par. 302). La Cour doit dès lors s'assurer qu'elle dispose d'éléments de preuve suffisants pour établir qu'une formation reste découverte à marée haute. En l'espèce, ceux fournis par la Colombie reposent sur un modèle de marée qualifié par la NASA de peu fiable en eaux peu profondes. Or les eaux entourant Quitasueño sont très peu profondes. Par ailleurs, toutes les formations en question sont minuscules et, même selon le modèle de marée de Grenoble, dépassent de peu la surface de l'eau à marée haute : d'après le rapport Smith, à l'exception de QS 32, une seule formation (QS 24) la dépasse de plus de 30 cm et seulement quatre autres (QS 17, QS 35, QS 45 et QS 53), mesurées *in situ*, de plus de 20 centimètres ; une cinquième formation (QS 30), mesurée depuis le navire, la dépasse de 23,2 centimètres à marée haute. Parmi les 27 autres formations qualifiées d'îles dans ce rapport, toutes dépassent la surface de l'eau de moins de 20 centimètres à marée haute, dont une (QS 4) ne la dépasse que de 4 millimètres.

37. Quel que soit le modèle de marée utilisé, il est clair que la formation QS 32 reste découverte à marée haute. L'argument du Nicaragua selon lequel elle ne peut être considérée comme une île au sens du droit international coutumier, parce qu'elle est composée de débris coralliens, est dépourvu de fondement. Le droit international définit une île comme une «étendue naturelle» qui reste «découverte à marée haute», et ce, indépendamment de tout critère géologique. Les éléments de preuve photographiques montrent que QS 32 est composée de matières solides, fixées au substrat, et non de débris épars. Le fait que la formation soit composée de coraux n'a pas d'importance. Même lorsque l'on utilise le modèle de marée privilégié par le Nicaragua, QS 32 dépasse la surface de l'eau de 0,7 mètre à marée haute. La Cour rappelle qu'en l'affaire de la *Délimitation maritime et des questions territoriales entre Qatar et Bahreïn (Qatar c. Bahreïn)* (Fond, arrêt, C.I.J. Recueil 2001, p. 99, par. 197), elle a conclu que Qit'at Jaradah était une île, même si celle-ci ne dépassait la surface de l'eau que de 0,4 mètre à marée haute. Le fait que QS 32 soit minuscule n'a aucune importance du point de vue juridique, le droit international ne fixant pas de dimension minimale pour qu'une formation maritime puisse être considérée comme une île. Par conséquent, la Cour conclut que la formation dite QS 32 est susceptible d'appropriation.

38. Quant aux autres formations maritimes de Quitasueño, la Cour estime que les éléments présentés par la Colombie n'ont pas suffisamment de valeur probante pour établir que l'une quelconque d'entre elles constitue une île, au sens du droit international. En effet, bien que le rapport Smith —comme le rapport antérieur de la marine colombienne— s'appuie sur l'observation de Quitasueño à des dates bien précises, il repose pour l'essentiel sur des calculs visant à déterminer dans quelle mesure chaque formation serait découverte au moment de la plus haute mer astronomique. Or ces calculs, fondés sur un modèle de marée à la fiabilité contestée lorsqu'il est appliqué à des eaux aussi peu profondes que celles qui entourent Quitasueño, ne suffisent pas à établir que telle ou telle formation maritime minuscule dépasse de quelques centimètres la surface de l'eau à marée haute. La Cour conclut donc que la Colombie n'a pas apporté la preuve que, à l'exception de QS 32, l'une quelconque des formations maritimes de Quitasueño puisse être considérée comme une île. Il ressort cependant des éléments de preuve photographiques contenus dans le rapport Smith que ces formations émergent durant une partie du cycle de la marée et qu'elles constituent donc des hauts-fonds découvrants. En outre, après avoir examiné les données et analyses présentées par les deux Parties concernant l'amplitude des marées, la Cour conclut que toutes ces formations seraient des hauts-fonds découvrants d'après le modèle de marée privilégié par le Nicaragua. Les effets que cette conclusion est susceptible d'avoir sur les espaces maritimes auxquels ouvre droit QS 32 seront examinés aux paragraphes 182 à 183 ci-dessous.

2. Souveraineté sur les formations maritimes en litige

39. Lorsqu'elles ont traité de la question de la souveraineté sur les formations maritimes en litige, les Parties se sont intéressées au traité de 1928 et à l'*uti possidetis juris* comme sources de leur titre, ainsi qu'aux effectivités invoquées par la Colombie. Elles ont également examiné l'allégation de la Colombie selon laquelle le Nicaragua avait reconnu son titre, ainsi que la position adoptée par des Etats tiers et les éléments de preuve cartographiques. La Cour examinera tour à tour chacun de ces arguments.

A. Le traité de 1928

40. L'article premier du traité de 1928 est ainsi libellé :

«La République de Colombie reconnaît la souveraineté pleine et entière de la République du Nicaragua sur la côte de Mosquitos, comprise entre le cap de Gracias a Dios et la rivière San Juan, et sur les îles Mangle Grande et Mangle Chico dans l'océan Atlantique (Great Corn Island et Little Corn Island). La République du Nicaragua reconnaît la souveraineté pleine et entière de la République de Colombie sur les îles de San Andrés, de Providencia, de Santa Catalina, et sur les autres îles, îlots et récifs qui font partie de l'archipel de San Andrés.

Le présent traité ne s'applique pas aux récifs de Roncador, Quitasueño et Serrana, dont la possession fait actuellement l'objet d'un litige entre la Colombie et les Etats-Unis d'Amérique.» *[Traduit par le Secrétariat de la Société des Nations, à titre d'information.]* (*Recueil des traités de la Société des Nations*, n° 2426, vol. CV, p. 340-341.)

41. Au deuxième paragraphe du protocole d'échange des ratifications du traité de 1928, qui date de 1930 (ci-après le «protocole de 1930»), il est précisé que «l'archipel de San Andrés et Providencia, mentionné à l'article premier du traité, ne s'étend pas à l'ouest du quatre-vingt-deuxième degré de longitude Greenwich» *[traduit par le Secrétariat de la Société des Nations, à titre d'information]* (*Recueil des traités de la Société des Nations*, n° 2426, vol. CV, p. 341-342).

42. La Cour note que, aux termes du traité de 1928, la Colombie a la souveraineté sur «les îles de San Andrés, de Providencia, de Santa Catalina, et sur les autres îles, îlots et récifs qui font partie de l'archipel de San Andrés» (voir paragraphe 23). Aussi, pour se prononcer sur la question de la souveraineté sur les formations maritimes en litige, la Cour doit-elle d'abord établir quelles sont les formations qui constituent l'archipel de San Andrés.

* * *

43. Le Nicaragua fait observer que, le premier alinéa de l'article premier du traité de 1928 ne donnant pas de définition précise de l'archipel de San Andrés, ce concept géographique demande à être éclairci. Il estime qu'il ne saurait être fait droit à l'argument de la Colombie selon lequel les formations maritimes en litige font partie de l'archipel de San Andrés sur le fondement du critère de proximité. Il soutient que les seules formations maritimes relativement proches de l'île de San Andrés sont les cayes d'Albuquerque et de l'Est-Sud-Est. A l'est de Providencia, la caye la plus proche est, selon lui, Roncador, à 75 milles marins, Serrana étant à 80 milles marins, Serranilla, à 165 milles marins, et Bajo Nuevo, à 205 milles marins ; le banc de Quitasueño se trouve, d'après lui, à 40 milles marins de Santa Catalina. De l'avis du Nicaragua, les distances sont telles que l'on ne peut considérer les formations maritimes revendiquées par la Colombie comme formant une unité géographique avec les trois îles visées à l'article premier du traité de 1928.

44. Le Nicaragua soutient également qu'il n'existe aucune source historique permettant de conclure que les îles et cayes en litige forment une unité géographique avec les îles de San Andrés, Providencia et Santa Catalina. Au début du XIX^e siècle, le premier gouverneur de ce qui s'appelait alors les «îles de San Andrés» ne mentionnait que cinq îles lorsqu'il détaillait la composition du groupe insulaire, à savoir : San Andrés, Providencia, Santa Catalina, Mangle Grande et Mangle Chico. Dans d'autres documents de la période coloniale mentionnant les îles de San Andrés, les formations maritimes aujourd'hui en litige ne sont jamais décrites comme formant un groupe ou comme faisant partie d'un seul et même archipel. A cet égard, le Nicaragua cite l'ordonnance royale de 1803, le levé des «cayes et bancs situés entre Cartagena et La Havane» réalisé au début du XIX^e siècle à la demande des autorités espagnoles et les instructions nautiques (*Derrotero de las islas antillanas*) publiées par les services hydrographiques de la marine espagnole en 1820.

45. Selon le Nicaragua, le fait que l'archipel de San Andrés soit défini comme une unité administrative dans le droit interne colombien est sans incidence sur le plan international. Le Nicaragua soutient que, d'un point de vue historique et géographique, la création de cette unité administrative ne prouve pas que ces formations constituent un archipel au sens où l'entendaient les parties au traité de 1928.

46. Le Nicaragua relève d'ailleurs que, au second alinéa de l'article premier du traité de 1928, les formations maritimes de Roncador, Quitasueño et Serrana étaient expressément exclues du champ d'application de cet instrument, et n'étaient donc manifestement pas considérées comme faisant partie de l'archipel de San Andrés.

47. En ce qui concerne la mention du 82^e méridien de longitude ouest dans le protocole de 1930, le Nicaragua affirme que celle-ci ne visait pas à limiter son territoire à l'est dudit méridien, mais uniquement à préciser qu'«aucune île située à l'ouest du 82^e méridien ne fai[sait] partie de l'archipel au sens du traité». Aussi le Nicaragua soutient-il que le protocole de 1930 ne faisait qu'établir la limite occidentale de l'archipel de San Andrés.

48. Le Nicaragua conclut que l'archipel comprend uniquement les îles de San Andrés, Providencia et Santa Catalina et ne comprend pas les cayes d'Albuquerque, les cayes de l'Est-Sud-Est, Roncador, Serrana, la basse de Quitasueño, ni aucune des cayes situées sur les bancs de Serranilla et de Bajo Nuevo.

*

49. Selon la Colombie, tout au long de la période coloniale et postcoloniale, les îles et cayes de l'archipel de San Andrés ont été considérées comme formant un groupe. A l'appui de sa position, la Colombie fait valoir qu'elles étaient présentées comme telles dans le levé des cayes et

bancs «situés entre Cartagena et La Havane» réalisé au début du XIX^e siècle à la demande de la couronne espagnole ainsi que dans les instructions nautiques (*Derrotero de las islas antillanas*) publiées par les services hydrographiques de la marine espagnole en 1820. S'agissant du rapport établi par le premier gouverneur des îles de San Andrés, elle soutient que les cinq îles nommément désignées sont à l'évidence les principales îles du groupe mais que les îlots et cayes de moindres dimensions en faisaient également partie. Selon elle, de ce que les formations composant l'archipel n'étaient pas toujours toutes énumérées lorsqu'il était question des îles de San Andrés dans les documents historiques (à partir de 1803), l'on ne saurait déduire que celui-ci n'était composé que des seules formations les plus importantes nommément désignées.

50. La Colombie affirme que l'idée que l'on se faisait de l'archipel et de sa composition est demeurée inchangée et que c'est sur cette base qu'ont été signés le traité de 1928 et le protocole de 1930.

Elle soutient également que le 82^e méridien constitue, à tout le moins, une ligne d'attribution territoriale entre le territoire colombien (à l'est) et le territoire nicaraguayen (à l'ouest), jusqu'à ce que cette ligne rejoigne le territoire d'Etats tiers au nord et au sud. Le traité de 1928 et le protocole de 1930, conclut-elle, n'ont laissé aucune question territoriale pendante entre les Parties. Selon la Colombie, aux termes de ces instruments, aucun des deux Etats «ne pou[vait] revendiquer de territoire insulaire de l'«autre» côté du 82^e méridien de longitude ouest».

51. La Colombie ajoute qu'en acceptant, au second alinéa de l'article premier du traité de 1928, d'exclure Roncador, Quitasueño et Serrana du champ d'application du traité, en raison du différend qui existait entre elle et les Etats-Unis à leur sujet, le Nicaragua a reconnu que ces formations faisaient partie de l'archipel.

* *

52. La Cour relève que l'article premier du traité de 1928 n'indique pas précisément la composition de l'archipel de San Andrés. Quant au protocole de 1930, il fixe uniquement la limite occidentale de l'archipel au 82^e méridien, sans en préciser d'aucune façon l'étendue à l'est. Dans son arrêt de 2007 sur les exceptions préliminaires, la Cour en était déjà venue au constat suivant :

«il ressort très clairement du libellé du premier [alinéa] de l'article premier du traité de 1928 que celui-ci ne répond pas à la question de savoir quelles sont, en dehors des îles de San Andrés, Providencia et Santa Catalina, les formations maritimes qui font partie de l'archipel de San Andrés sur lequel la Colombie a souveraineté» (*Différend territorial et maritime (Nicaragua c. Colombie), exceptions préliminaires, arrêt, C.I.J. Recueil 2007 (II)*, p. 863, par. 97).

53. Cela étant, l'article premier du traité de 1928 mentionne effectivement «les autres îles, îlots et récifs qui font partie de l'archipel de San Andrés». Cette disposition pourrait être interprétée comme englobant au moins les formations maritimes les plus proches des îles

nommément désignées dans cet article. Ainsi, les cayes d'Albuquerque et de l'Est-Sud-Est pourraient, vu leur situation géographique (les premières étant à 20 et les secondes à 16 milles marins de l'île de San Andrés), être considérées comme faisant partie de l'archipel. A l'inverse, toujours pour des raisons de distance, il est moins probable que Serranilla et Bajo Nuevo en fassent partie. Quoi qu'il en soit, de l'avis de la Cour, la question de la composition de l'archipel ne peut être tranchée en se fondant uniquement sur la situation géographique des formations maritimes en litige ou sur les documents historiques invoqués à cet égard par les Parties, faute d'indications suffisamment claires.

54. Aux termes du second alinéa de son article premier, le traité de 1928 ne s'applique pas à Roncador, Quitasueño et Serrana, qui faisaient à l'époque l'objet d'un litige entre la Colombie et les Etats-Unis. De l'avis de la Cour, cependant, le fait que ces trois formations aient été expressément exclues du champ d'application du traité de 1928 n'est pas en soi suffisant pour conclure que le Nicaragua et la Colombie les considéraient comme faisant partie intégrante de l'archipel de San Andrés.

55. La Cour relève en outre que les sources historiques invoquées par les Parties à l'appui de leurs positions respectives n'établissent pas de manière concluante la composition de l'archipel de San Andrés. En particulier, les documents historiques ne désignent pas nommément les formations qui étaient considérées comme en faisant partie.

56. Compte tenu de ce qui précède, la Cour devra, pour régler le présent différend, examiner les éléments de preuve et arguments présentés par les Parties à l'appui de leurs revendications de souveraineté respectives autres que ceux fondés sur la composition de l'archipel aux termes du traité de 1928.

B. L'*uti possidetis juris*

57. La Cour en vient donc à présent aux revendications de souveraineté que les deux Parties ont formulées sur la base de l'*uti possidetis juris* à la date de leur indépendance vis-à-vis de l'Espagne.

* * *

58. Le Nicaragua soutient que la capitainerie générale de Guatemala (dont il est un Etat successeur) exerçait son autorité sur les îles en litige en vertu du décret royal (*Cédula Real*) du 28 juin 1568, confirmé en 1680 par la loi VI, titre XV, livre II, de la *Recopilación de las Indias*, puis par la *Novísima Recopilación* de 1744, qui indiquaient les limites de l'*Audiencia* de Guatemala en y incluant «les îles adjacentes à la côte».

59. Le Nicaragua rappelle que, selon le principe de l'*uti possidetis juris*, il ne pouvait exister de *terra nullius* dans les colonies espagnoles d'Amérique latine. Il soutient qu'il était donc titulaire «de droits de souveraineté originaires et dérivés sur la côte des Mosquitos et les formations maritimes qui y étaient rattachées» — au nombre desquelles figuraient les îles de San Andrés, Providencia et Santa Catalina — sur la base de l'*uti possidetis juris* à la date de son indépendance vis-à-vis de l'Espagne. Le principe de l'*uti possidetis juris*, estime-t-il, doit être appliqué en tenant compte du lien de rattachement ou de dépendance par rapport au territoire continental le plus proche, à savoir le sien. Selon lui, «il est incontestable que, lors de son accession à l'indépendance, toutes les îles situées au large de la côte caraïbe du Nicaragua relevaient de [sa] côte» continentale. Bien que, dans le traité de 1928, il ait accepté de renoncer à sa souveraineté sur les îles de San Andrés, Providencia et Santa Catalina, il n'aurait pas perdu pour autant sa souveraineté sur les autres formations maritimes rattachées à la côte des Mosquitos. Le Nicaragua conclut que Roncador et Serrana, ainsi que les autres formations maritimes qui ne sont pas nommément désignées dans le traité, lui appartiennent en vertu de l'*uti possidetis juris* puisque les îles et les cayes adjacentes relèvent du même régime juridique que la côte continentale.

*

60. La Colombie affirme pour sa part que sa souveraineté sur l'archipel de San Andrés tire son origine de l'ordonnance royale de 1803 ayant placé l'archipel sous l'autorité de la vice-royauté de Santa Fé (Nouvelle-Grenade), laquelle exerça effectivement cette autorité jusqu'à l'indépendance. Aussi fait-elle valoir que, en vertu de l'*uti possidetis juris*, elle détient un titre originnaire sur l'archipel de San Andrés qui serait attesté par le fait que ce dernier était administré à l'époque coloniale par la vice-royauté de Santa Fé (Nouvelle-Grenade).

61. La Colombie soutient que les autorités de la capitainerie générale de Guatemala n'ont jamais contesté l'exercice par les autorités de la vice-royauté de Santa Fé (Nouvelle-Grenade) de leurs attributions sur l'archipel de San Andrés. Avant l'indépendance, déclare-t-elle, l'Espagne y exerçait des activités soit depuis Cartagena, soit depuis l'île de San Andrés elle-même, mais sans jamais y associer le Nicaragua, qui était alors une province de la côte pacifique relevant de la capitainerie générale de Guatemala. La Colombie conclut que telle était la situation des îles de San Andrés lorsque, en 1810, les provinces de la vice-royauté de Santa Fé (Nouvelle-Grenade) s'engagèrent sur la voie de l'indépendance.

62. La Colombie déclare enfin que le traité de 1928 et le protocole de 1930 n'ont aucunement entamé la souveraineté qu'elle détenait sur l'archipel de San Andrés en vertu de l'*uti possidetis juris*.

*

63. Aux arguments que la Colombie tire de l'ordonnance royale de 1803, le Nicaragua répond que cette dernière n'a rien changé à son autorité sur les îles, qui sont demeurées rattachées à la côte des Mosquitos. Selon lui, cette ordonnance royale ne portait que sur des questions de protection militaire et, à la différence d'un décret royal, ne remplissait pas les conditions juridiques requises pour opérer un transfert de compétence territoriale. La capitainerie générale de Guatemala aurait du reste protesté contre cette ordonnance, qui, selon le Nicaragua, fut abrogée par une autre ordonnance royale en 1806. Le Nicaragua soutient que son interprétation de l'ordonnance royale de 1803 est confirmée par la sentence arbitrale rendue le 11 septembre 1900 par Emile Loubet, président de la République française (ci-après la «sentence Loubet»), qui établit la frontière terrestre entre le Costa Rica et la Colombie (dont faisait alors partie le Panama) (voir paragraphe 86 ci-dessous). Selon l'interprétation du Nicaragua, il était clairement énoncé dans cette sentence que la Colombie ne pouvait revendiquer le moindre droit sur la côte atlantique en se fondant sur l'ordonnance de 1803.

* *

64. La Cour fait observer, à propos des revendications de souveraineté formulées par les deux Parties sur la base de l'*uti possidetis juris* à la date de leur indépendance vis-à-vis de l'Espagne, qu'aucune des ordonnances datant de l'époque coloniale citées par l'une ou par l'autre ne fait spécifiquement référence aux formations maritimes en litige. La Cour a déjà eu l'occasion de faire la constatation suivante, qui vaut également pour la présente espèce :

«lorsque le principe de l'*uti possidetis juris* est en jeu, le *jus* en question n'est pas le droit international mais le droit constitutionnel ou administratif du souverain avant l'indépendance, en l'occurrence le droit colonial espagnol, et il se peut parfaitement que ce droit lui-même n'apportait aucune réponse claire et catégorique à la question de savoir de quelle entité relevaient des zones marginales ou des zones peu peuplées n'ayant qu'une importance économique minimale» (*Différend frontalier terrestre, insulaire et maritime (El Salvador/Honduras ; Nicaragua (intervenants))*, arrêt, C.I.J. Recueil 1992, p. 559, par. 333).

65. Compte tenu de ce qui précède, la Cour conclut que, dans la présente affaire, le principe de l'*uti possidetis juris* ne permet pas de déterminer qui détient la souveraineté sur les formations maritimes en litige entre le Nicaragua et la Colombie, car aucun élément ne vient clairement attester que les formations en question ont été attribuées aux provinces coloniales du Nicaragua ou à celles de la Colombie avant leur indépendance ou à cette date. La Cour estime en conséquence que ni le Nicaragua ni la Colombie n'ont établi qu'ils détenaient un titre sur les formations maritimes en litige en vertu de l'*uti possidetis juris*.

C. Les effectivités

66. Ayant conclu qu'aucun titre sur les formations maritimes en litige ne pouvait être établi sur la base du traité de 1928 ou de l'*uti possidetis juris*, la Cour se penchera à présent sur la question de savoir si la souveraineté peut être établie sur la base des effectivités.

a) *La date critique*

67. La Cour rappellera que, lorsqu'il est question d'un différend relatif à la souveraineté sur un territoire, comme ici, la date à laquelle le différend s'est cristallisé est importante. En effet, cette date permet de faire la part entre les actes accomplis à titre de souverain avant la naissance du différend, lesquels doivent être pris en considération pour déterminer ou vérifier la souveraineté, et ceux postérieurs à la naissance du différend,

«lesquels ne sont généralement pas pertinents en tant qu'ils sont le fait d'un Etat qui, ayant déjà à faire valoir certaines revendications dans le cadre d'un différend juridique, pourrait avoir accompli les actes en question dans le seul but d'étayer celles-ci» (*Différend territorial et maritime entre le Nicaragua et le Honduras dans la mer des Caraïbes (Nicaragua c. Honduras)*, arrêt, C.I.J. Recueil 2007 (II), p. 697-698, par. 117).

68. Comme la Cour l'a déclaré dans l'affaire *Indonésie/Malaisie* :

«elle ne saurait prendre en considération des actes qui se sont produits après la date à laquelle le différend entre les Parties s'est cristallisé, à moins que ces activités ne constituent la continuation normale d'activités antérieures et pour autant qu'elles n'aient pas été entreprises en vue d'améliorer la position juridique des Parties qui les invoquent» (*Souveraineté sur Pulau Ligitan et Pulau Sipadan (Indonésie/Malaisie)*, arrêt, C.I.J. Recueil 2002, p. 682, par. 135).

* *

69. Le Nicaragua soutient que le différend relatif à la délimitation maritime a vu le jour en 1969. Il note en particulier que celui-ci est apparu suite à l'octroi de concessions d'exploration pétrolière dans la zone de Quitasueño en 1967-1968, qui conduisit la Colombie à lui adresser, le 4 juin 1969, une note de protestation dans laquelle, pour la première fois depuis la ratification du traité de 1928, elle prétendait que le 82° méridien constituait une frontière maritime entre les Parties. Le Nicaragua précise avoir répondu quelques jours plus tard, le 12 juin 1969, en rejetant cette prétention colombienne, qui réduisait de moitié, sinon plus, l'étendue totale de la zone économique exclusive et du plateau continental qui devaient lui revenir.

*

70. La Colombie, quant à elle, estime que le différend relatif à la souveraineté sur les formations maritimes s'est cristallisé en 1971, lorsqu'elle entama un processus de négociation avec les Etats-Unis afin de régler la situation concernant Roncador, Quitasueño et Serrana, les trois formations exclues du champ d'application du traité de 1928, et que le Nicaragua émit des prétentions sur l'archipel de San Andrés. A l'audience, la Colombie s'est contentée de prendre acte de la date critique proposée par le Nicaragua et d'exposer les effectivités qu'elle avait exercées avant cette date.

* *

71. La Cour constate que rien n'indique qu'un différend existait avant l'échange de notes de 1969 mentionné par le Nicaragua. Ces notes peuvent en effet être considérées comme la manifestation d'une divergence de vues entre les Parties au sujet de la souveraineté sur certaines formations maritimes situées dans le sud-ouest de la mer des Caraïbes. La Colombie ne semble d'ailleurs pas contester la date critique proposée par le Nicaragua. Compte tenu de ce qui précède, la Cour conclut que le 12 juin 1969, date à laquelle le Nicaragua adressa une note en réponse à la note de la Colombie en date du 4 juin 1969 (voir paragraphe 69), constitue la date critique aux fins d'apprécier les effectivités dans la présente affaire.

b) L'examen des effectivités

72. La Cour note que c'est la Colombie qui invoque des effectivités pour confirmer son titre antérieur sur les formations maritimes en cause. Le Nicaragua, lui, n'a produit aucun élément démontrant qu'il avait agi à titre de souverain à l'égard de ces formations ; sa revendication de souveraineté repose pour l'essentiel sur le principe de l'*uti possidetis juris*.

* *

73. La Colombie fait valoir que les activités exercées par elle à titre de souverain concordent avec son titre préexistant sur les îles et sont parfaitement conformes à la situation juridique découlant du traité de 1928 et du protocole de 1930. Elle affirme que, même si la Cour devait conclure à l'absence de titre antérieur, les effectivités suffiraient à justifier sa revendication de souveraineté.

74. S'agissant des formations maritimes en litige, la Colombie note que, pendant plus de 180 ans, elle a exercé de manière publique, pacifique et continue sa souveraineté sur les cayes de Roncador, de Quitasueño, de Serrana, de Serranilla, de Bajo Nuevo, d'Albuquerque et de

l'Est-Sud-Est, qui étaient considérées comme faisant partie intégrante de l'archipel de San Andrés. Elle affirme en particulier avoir, pour l'ensemble de l'archipel, adopté des lois et règlements concernant les activités de pêche, les activités économiques, l'immigration, les opérations de recherche et de sauvetage, les ouvrages publics et les questions environnementales ; veillé à l'application de son droit pénal ; exercé, à partir du milieu du XIX^e siècle, des activités de surveillance et de contrôle ; autorisé la prospection pétrolière par des tiers dans les espaces maritimes relevant de l'archipel ; et mené des activités de recherche scientifique en vue d'assurer la préservation et l'utilisation responsable des richesses naturelles de l'archipel. Elle relève que le Gouvernement colombien a construit sur les cayes de l'archipel des ouvrages publics, dont il a ensuite assuré l'entretien (phares, structures d'hébergement et autres installations à l'usage des détachements de la marine, installations destinées aux pêcheurs, stations de radio, etc.).

75. La Colombie ajoute que le Nicaragua ne peut faire valoir le moindre élément prouvant qu'il ait jamais eu l'intention d'agir en qualité de souverain sur ces îles, et encore moins qu'il y ait accompli un seul acte à caractère souverain. Le Nicaragua n'a d'ailleurs jamais protesté, fait-elle observer, contre la souveraineté exercée par la Colombie sur les îles pendant plus de 150 ans.

*

76. Le Nicaragua affirme pour sa part que les effectivités ne peuvent être invoquées que pour justifier une décision qui ne serait pas claire au regard de l'*uti possidetis juris*. Selon lui, les possessions de la Colombie dans cette zone se limitaient aux îles principales de San Andrés, Providencia et Santa Catalina, sans inclure les cayes situées sur les bancs de Roncador, Serrana, Serranilla et Bajo Nuevo, ni sur aucun autre banc adjacent à la côte des Mosquitos. Il rappelle que, au XIX^e siècle, les cayes n'étaient utilisées que par des groupes de pêcheurs et de chasseurs de tortue, qui se livraient à leurs activités sans être soumis à aucune réglementation ni autorité gouvernementale. Vers le milieu du XIX^e siècle, les Etats-Unis, en adoptant la loi sur le guano (*Guano Act*) de 1856, se mirent à réglementer la collecte du guano à Roncador, Serrana et Serranilla et à délivrer des permis à cet effet.

77. Le Nicaragua conteste la pertinence des activités menées par la Colombie après la date critique, à savoir 1969. Il note que des détachements de l'infanterie de marine n'ont été établis qu'à partir de 1975 et que ce n'est qu'en 1977 que la Colombie aurait remplacé les phares érigés par les Etats-Unis sur Roncador et Serrana et en aurait construit un autre à Serranilla. De l'avis du Nicaragua, de telles activités ne sauraient être considérées comme la continuation normale d'activités antérieures ; elles avaient pour but de renforcer la position juridique de la Colombie vis-à-vis de lui, et la Cour ne devrait pas en tenir compte pour rendre sa décision.

78. Le Nicaragua fait valoir que la législation et les actes administratifs peuvent seulement être pris en considération en tant que manifestation pertinente d'autorité «[s'il] ne fait aucun doute qu'ils portent spécifiquement» sur les territoires en litige. Partant, les dispositions juridiques et actes administratifs concernant l'archipel de San Andrés invoqués par la Colombie revêtent selon lui un caractère général et ne sauraient, dès lors qu'ils n'intéressent pas spécifiquement les cayes, avoir valeur de preuve établissant la souveraineté sur ces formations maritimes.

79. Le Nicaragua soutient qu'il a, en tout état de cause, protesté contre les activités menées par la Colombie, mais qu'il n'était pas en mesure d'exiger que son titre sur les formations contestées soit respecté par un Etat qui, sur le terrain, le surpassait en moyens et menait une politique du fait accompli.

* * *

80. La Cour rappelle que les actes et activités considérés comme ayant été accomplis à titre de souverain entrent notamment, mais non exclusivement, dans les catégories suivantes : actes législatifs ou administratifs, application du droit pénal et du droit civil, réglementation de l'immigration, réglementation des activités de pêche ou d'autres formes d'activités économiques, patrouilles navales et opérations de recherche et de sauvetage (voir *Différend territorial et maritime entre le Nicaragua et le Honduras dans la mer des Caraïbes (Nicaragua c. Honduras)*, arrêt, C.I.J. Recueil 2007 (II), p. 713-722, par. 176-208). Elle rappelle en outre que «[l]a souveraineté sur des formations maritimes mineures ... peut ... être établie sur la base d'une manifestation relativement modeste, d'un point de vue tant qualitatif que quantitatif, des pouvoirs étatiques» (*ibid.*, p. 712, par. 174). Enfin, un élément important à prendre en considération est la mesure dans laquelle des actes ont été accomplis à titre de souverain par un autre Etat formulant une revendication concurrente de souveraineté sur les îles en litige. En effet, comme l'a déclaré la Cour permanente de Justice internationale dans son arrêt en l'affaire du *Statut juridique du Groënland oriental* :

«Il est impossible d'examiner les décisions rendues dans les affaires visant la souveraineté territoriale sans observer que, dans beaucoup de cas, le tribunal n'a pas exigé de nombreuses manifestations d'un exercice de droits souverains pourvu que l'autre Etat en cause ne pût faire valoir une prétention supérieure. Ceci est particulièrement vrai des revendications de souveraineté sur des territoires situés dans des pays faiblement peuplés ou non occupés par des habitants à demeure.» (*Statut juridique du Groënland oriental*, arrêt, 1933, C.P.J.I. série A/B n° 53, p 46.)

81. La Cour note que si les actes à titre de souverain invoqués par la Colombie ont le plus souvent été accomplis dans la zone maritime englobant l'ensemble des formations contestées, plusieurs de ces actes avaient spécifiquement trait aux formations elles-mêmes. En fait, la Colombie a agi à titre de souverain aussi bien à l'égard de ces formations qu'à l'égard des eaux environnantes, ainsi qu'exposé au paragraphe suivant.

82. La Cour examinera à présent les différentes catégories d'effectivités invoquées par la Colombie.

Législation et administration. En 1920, l'*Intendente* (gouverneur) de l'archipel de San Andrés présenta au gouvernement un rapport sur le fonctionnement de l'administration de l'archipel pour la période allant de mai 1919 à avril 1920. Il y était spécifié que Roncador,

Quitasueño et Serrana appartenait à la Colombie et faisaient partie intégrante de l'archipel. Dans l'exercice de ses attributions légales et statutaires, le conseil d'administration de l'institut colombien pour la réforme agraire adopta des résolutions datées du 16 décembre 1968 et du 30 juin 1969 au sujet du régime territorial de l'archipel et, en particulier, d'Albuquerque, des cayes de l'Est-Sud-Est, de Serrana, de Roncador, de Quitasueño, de Serranilla et de Bajo Nuevo.

Réglementation des activités économiques. En avril 1871, le Congrès colombien adopta une loi autorisant le pouvoir exécutif à délivrer des permis pour la collecte du guano et des noix de coco sur Albuquerque, Roncador et Quitasueño. En septembre 1871, le préfet de San Andrés et San Luis de Providencia prit un arrêté interdisant la collecte du guano sur Albuquerque, Roncador et Quitasueño et, en décembre 1871, il conclut un contrat relatif à une plantation de cocotiers sur Albuquerque. En 1893, le gouverneur du département de Bolivar délivra un permis d'exploitation du guano et des phosphates de chaux sur Serrana. Des contrats d'exploitation du guano sur Serrana, Serranilla, Roncador, Quitasueño et Albuquerque furent conclus ou résiliés par les autorités colombiennes en 1893, 1896, 1915, 1916 et 1918. En 1914, puis à nouveau en 1924, le gouverneur des îles Caïmanes publia un avis informant les navires de pêche que, à défaut d'un permis délivré par les autorités colombiennes, la pêche, la collecte du guano et l'extraction de phosphates étaient interdites dans l'archipel de San Andrés. Cet avis dressait la liste des formations de l'archipel «sur lequel le Gouvernement de la Colombie affirm[ait] sa compétence territoriale», à savoir «les îles de San Andrés et Providence [sic] et les bancs et cayes connus sous les noms de Serrana, Serranilla, Roncador, Bajo Nueva [sic], Quitasueno [sic], Albuquerque et Courtown [cayes de l'Est-Sud-Est]».

Travaux publics. A compter de 1946, la Colombie s'occupa de l'entretien de phares situés sur Albuquerque et les cayes de l'Est-Sud-Est (Bolívar Cay). En 1963, la marine colombienne prit des mesures afin d'assurer l'entretien du phare érigé sur les cayes de l'Est-Sud-Est et, en 1968, elle prit des mesures additionnelles d'inspection et d'entretien du phare des cayes de l'Est-Sud-Est ainsi que de ceux érigés sur Quitasueño, Serrana et Roncador.

Mesures d'application des lois. En 1892, le ministère colombien des finances prit des dispositions pour qu'un navire soit mis à la disposition du préfet de Providencia afin que ce dernier puisse se rendre sur Roncador et Quitasueño et mettre un terme à l'exploitation du guano. En 1925, l'*Intendente* de San Andrés et Providencia ordonna l'affectation des fonds nécessaires pour affréter un navire à destination de Quitasueño emportant à son bord des agents de l'administration chargés d'intercepter deux navires battant pavillon britannique qui pêchaient illicitement l'écaille de tortue. En novembre 1968, les autorités colombiennes immobilisèrent un navire battant pavillon des Etats-Unis qui pêchait à Quitasueño et aux alentours afin de vérifier s'il avait respecté la réglementation colombienne en matière de pêche.

Visites navales et opérations de recherche et de sauvetage. En 1937, 1949 et 1967-1969, la marine colombienne se rendit sur Serrana, Quitasueño et Roncador. En 1969, deux opérations de sauvetage furent menées dans le voisinage immédiat d'Albuquerque et de Quitasueño.

Représentation consulaire. En 1913 et 1937, le président de la Colombie reconnut que la compétence des agents consulaires allemands s'étendait aux îles de San Andrés, Providencia et Roncador.

83. Les activités accomplies par la Colombie à titre de souverain concernant Albuquerque, Bajo Nuevo, les cayes de l'Est-Sud-Est, Quitasueño, Roncador, Serrana et Serranilla — législation relative à l'organisation territoriale, réglementation des activités de pêche et mesures d'application connexes, entretien de phares et de bouées, et visites navales, notamment — ont été poursuivies après la date critique. La Cour voit dans ces activités la continuation normale d'activités antérieures accomplies à titre de souverain. Aussi peut-elle les prendre en considération aux fins de la présente affaire (voir *Souveraineté sur Pulau Ligitan et Pulau Sipadan (Indonésie/Malaisie)*, arrêt, C.I.J. Recueil 2002, p. 682, par. 135).

84. Ainsi, il est établi que, pendant de nombreuses décennies, la Colombie a agi de manière constante et cohérente à titre de souverain à l'égard des formations maritimes en cause. Elle a exercé publiquement son autorité souveraine, et aucun élément ne vient démontrer qu'elle aurait rencontré la moindre opposition de la part du Nicaragua avant la date critique. En outre, les éléments de preuve que la Colombie a produits pour établir les actes d'administration qu'elle a accomplis à l'égard des îles sont à mettre en regard de l'absence d'éléments de preuve de la part du Nicaragua attestant qu'il aurait agi à titre de souverain.

La Cour conclut que les faits examinés ci-dessus confortent très nettement la revendication de souveraineté de la Colombie sur les formations maritimes en litige.

D. La prétendue reconnaissance par le Nicaragua du titre colombien

85. La Colombie affirme également que le Nicaragua lui-même a reconnu sa souveraineté sur les formations en litige.

86. La Colombie en veut pour preuve la réaction du Nicaragua à la sentence Loubet du 11 septembre 1900, dans laquelle le président français fixa le tracé de la frontière terrestre entre la Colombie et le Costa Rica, qui constitue aujourd'hui la frontière entre le Costa Rica et le Panama. Selon cette sentence :

«Quant aux îles les plus éloignées du continent et comprises entre la côte de Mosquitos et l'Isthme de Panama, nommément : Mangle-Chico, Mangle-Grande, Cayos-de-Albuquerque, San Andrés, Santa-Catalina, Providencia, Escudo-de-Veragua, ainsi que toutes autres îles, îlots et bancs relevant de l'ancienne Province de Cartagena, sous la dénomination de canton de San-Andrés, il est entendu que le territoire de ces îles, sans en excepter aucune, appartient aux Etats-Unis de Colombie.» (Nations Unies, *Recueil des sentences arbitrales (RSA)*, vol. XXVIII, p. 345.)

La Colombie rappelle que, dans la note de protestation qu'il émit le 22 septembre 1900 pour en contester les conclusions, le Nicaragua déclarait que cette sentence «ne saurait en aucune manière porter préjudice [à ses] droits incontestables» sur certaines îles et certains bancs et îlots situés dans une zone géographique définie, précisant que ces îles et autres formations «se trouv[ai]ent [alors] sous l'occupation militaire et l'administration politique [de ses] autorités». A cet égard, la Colombie souligne qu'aucune des îles actuellement en litige n'est située dans la zone

géographique décrite par le Nicaragua dans sa note. De fait, dans cette note, celui-ci ne formulait de revendications que sur Mangle Grande et Mangle Chico ainsi que sur les îles, îlots, cayes et bancs situés à proximité immédiate de la côte des Mosquitos, et définissait la limite de la zone soumise à son autorité comme étant le méridien situé à «84° 30' du méridien de Paris», ce qui — précise la Colombie — correspond à 82° 09' de longitude ouest par référence au méridien de Greenwich. En outre, aucune des îles actuellement en litige ne se trouvait «sous l'occupation militaire et l'administration politique» du Nicaragua en 1900.

La Colombie affirme en outre que le Nicaragua n'a émis aucune protestation ni prétendu détenir de droits sur Roncador, Quitasueño et Serrana, qui faisaient l'objet d'un différend entre la Colombie et les Etats-Unis. Ce n'est qu'en 1972 qu'il a, pour la première fois, revendiqué certaines des formations relevant de l'archipel.

*

87. Pour sa part, le Nicaragua se défend d'avoir reconnu la souveraineté colombienne sur les cayes en litige. Il argue en particulier que, de ce que le traité de 1928 exclut expressément Roncador, Quitasueño et Serrana de son champ d'application en raison du différend qui opposait les Etats-Unis et la Colombie à leur sujet, il ne s'ensuit pas que lui-même aurait renoncé à faire valoir sa souveraineté sur ces formations ; ni le texte du traité de 1928 ni l'historique des négociations ne viendraient d'ailleurs corroborer une telle conclusion. Il précise que, dès qu'il a eu connaissance des négociations qui se tenaient entre la Colombie et les Etats-Unis au sujet de Roncador, Quitasueño et Serrana — qui débouchèrent sur la conclusion, en 1972, du traité Vázquez-Saccio —, il a réservé ses droits sur ces formations maritimes.

* *

88. La Cour estime que la réaction du Nicaragua à la sentence Loubet tend à conforter l'argumentation de la Colombie. Bien que cette sentence fasse expressément référence à la souveraineté colombienne sur les cayes d'Albuquerque et au moins certaines des autres îles actuellement en litige, la protestation du Nicaragua visait uniquement les îles Mangle et certaines formations proches de la côte nicaraguayenne. Le Nicaragua n'a pas élevé la moindre protestation au sujet des formations maritimes mentionnées dans cette sentence qui font aujourd'hui l'objet de la présente instance, ce qui semble indiquer que, à l'époque, il ne revendiquait pas la souveraineté sur ces formations maritimes.

89. La Cour relève également que, au second alinéa de l'article premier du traité de 1928, le Nicaragua a accepté que les formations de Roncador, Quitasueño et Serrana soient exclues du champ d'application du traité car la question de leur souveraineté faisait l'objet d'un différend entre

la Colombie et les Etats-Unis. La Cour considère qu'il ressort de cette disposition, à l'égard de laquelle le Nicaragua n'a aucunement réservé sa position, que celui-ci ne faisait valoir aucune revendication de souveraineté sur ces trois formations à l'époque de la conclusion du traité. Il est toutefois revenu sur sa position en 1972, à l'occasion de la conclusion du traité Vázquez-Saccio, revendiquant alors Roncador, Quitasueño et Serrana.

90. La Cour estime que, s'il ne vaut pas reconnaissance de la souveraineté de la Colombie sur les formations maritimes en litige, le comportement du Nicaragua tend toutefois à conforter l'argumentation de la Colombie.

E. La position adoptée par des Etats tiers

91. La Cour en vient à présent aux éléments de preuve censés, selon la Colombie, démontrer la reconnaissance du titre par des Etats tiers.

* *

92. La Colombie note que divers rapports, mémorandums, notes diplomatiques et autre correspondance émanant du Gouvernement britannique confirment qu'il était clair pour «les autorités britanniques que non seulement l'archipel de San Andrés constituait un groupe, de Serranilla et Bajo Nuevo jusqu'à Alburquerque, mais également qu'il appartenait à la Colombie».

La Colombie soutient en outre que «[t]ous les Etats voisins ont reconnu [s]a souveraineté ... sur l'archipel, y compris les cayes». Elle se réfère, en particulier, au traité relatif à la délimitation des zones marines et sous-marines et à des sujets connexes qu'elle a conclu en 1976 avec le Panama, au traité sur la délimitation des zones marines et sous-marines et sur la coopération maritime conclu en 1977 avec le Costa Rica, au traité concernant la délimitation des zones marines et la coopération maritime entre le Panama et le Costa Rica de 1980, au traité de délimitation maritime qu'elle a conclu en 1986 avec le Honduras, ainsi qu'aux accords de pêche de 1981 et 1984 et au traité de délimitation des zones maritimes de 1993 qu'elle a conclus avec la Jamaïque. La Colombie voit dans le traité Vázquez-Saccio de 1972 une preuve que les Etats-Unis ont reconnu sa souveraineté sur Roncador, Quitasueño et Serrana.

*

93. Le Nicaragua fait quant à lui valoir que, par le traité Vázquez-Saccio de 1972, les Etats-Unis ont renoncé à toute revendication de souveraineté sur les cayes, sans pour autant l'avoir fait en faveur de la Colombie. Le Nicaragua ajoute que, lorsque les Etats-Unis ont ratifié le traité, ils l'ont assuré qu'ils ne comprenaient pas ce dernier comme conférant des droits ou imposant des obligations à des Etats tiers, ou comme portant préjudice aux revendications de ces derniers, en particulier du Nicaragua.

94. Enfin, il ne fait aucun doute pour le Nicaragua que la reconnaissance par des Etats tiers, notamment ceux qui ont signé des traités de délimitation maritime avec la Colombie, ne lui est pas opposable.

* * *

95. La Cour considère qu'il ressort de la correspondance émanant du Gouvernement britannique et des administrations coloniales des territoires qui, à l'époque, dépendaient du Royaume-Uni que, pour ce dernier, Alburquerque, Bajo Nuevo, Roncador, Serrana et Serranilla appartenaient à la Colombie puisque celle-ci avait souveraineté sur San Andrés.

La Cour note par ailleurs que le traité Vázquez-Saccio de 1972 mentionne certaines des formations maritimes en litige. Ce traité ne contient aucune disposition expresse emportant reconnaissance, par les Etats-Unis, de la souveraineté colombienne sur Quitasueño, Roncador ou Serrana, encore que son libellé puisse suggérer une telle reconnaissance en ce qui concerne Roncador et Serrana (les Etats-Unis estimaient que Quitasueño n'était pas susceptible d'appropriation). Cela étant, lorsque le Nicaragua protesta, les Etats-Unis nièrent avoir pris position sur tout différend qui opposerait la Colombie à un Etat tiers relativement à ces formations.

Les traités conclus par la Colombie avec des Etats voisins concordent, pour leur part, avec la revendication de souveraineté formulée par celle-ci sur les îles situées à l'est du 82^e méridien, mais il ne peut en être déduit aucune reconnaissance claire de cette revendication par les autres parties à ces traités. En tout état de cause, les traités en question sont *res inter alios acta* à l'égard du Nicaragua.

La Cour estime que, bien que la pratique des Etats tiers telle qu'elle ressort de l'ensemble des éléments de preuve ne puisse être considérée comme valant reconnaissance de la souveraineté de la Colombie sur les formations maritimes en litige, elle tend à conforter l'argumentation de la Colombie.

F. La valeur probante des cartes

96. La Colombie affirme que, sur les cartes officielles qu'elle a publiées jusqu'à ce jour, les cayes en litige sont toujours apparues comme faisant partie de l'archipel de San Andrés et, partant, comme colombiennes. A cet égard, deux cartes officielles publiées par le ministère colombien des

affaires étrangères en 1920 et 1931 — soit avant et immédiatement après la conclusion du traité de 1928 et la signature du protocole de 1930 — revêtent selon elle une importance particulière. En comparant ces deux cartes, l'on constate que sur l'une et sur l'autre figure une légende dans laquelle l'archipel de San Andrés et Providencia est présenté comme «appartenant à la République de Colombie» (*Cartela del Archipiélago de San Andrés y Providencia perteneciente a la República de Colombia*). L'ensemble des formations actuellement en litige y sont représentées, la différence entre les deux cartes étant que celle de 1931 est le reflet des accords de 1928-1930 conclus entre le Nicaragua et la Colombie. Ainsi, cette deuxième carte comporte une ligne suivant le 82^e méridien de longitude ouest, à gauche de laquelle apparaît la mention «REPÚBLICA DE NICARAGUA».

97. La Colombie se réfère également à un certain nombre de cartes publiées dans des pays tiers, sur lesquelles l'archipel de San Andrés est représenté de manière plus ou moins détaillée et dont aucune ne fait apparaître les cayes en litige ni aucune autre formation maritime située à l'est du 82^e méridien comme étant des possessions du Nicaragua ou comme faisant l'objet d'une revendication de la part de celui-ci.

98. Enfin, affirme la Colombie, il ressortirait également des cartes publiées par le Nicaragua avant 1980 que celui-ci n'a jamais estimé détenir la souveraineté sur les îles et cayes de l'archipel de San Andrés, à l'exception des îles Mangle.

*

99. Le Nicaragua conteste la valeur probante des cartes géographiques et marines produites par la Colombie. Ces cartes, qui ne comporteraient aucune légende permettant d'apprécier leur signification exacte, représenteraient tout au plus le 82^e méridien comme constituant la ligne de séparation entre les îles de San Andrés et Providencia et les îlots environnants, d'une part, et les îles Mangle de l'autre.

* *

100. La Cour rappellera que les cartes

«ne constituent jamais — à elles seules et du seul fait de leur existence — un titre territorial, c'est-à-dire un document auquel le droit international confère une valeur juridique intrinsèque aux fins de l'établissement des droits territoriaux» (*Différend frontalier (Burkina Faso/République du Mali)*, arrêt, C.I.J. Recueil 1986, p. 582, par. 54).

En outre, selon la jurisprudence constante de la Cour, les cartes n'ont généralement qu'une portée limitée en tant que preuve d'un titre de souveraineté.

101. Aucune des cartes publiées par le Nicaragua avant 1980 (date à laquelle celui-ci a officiellement dénoncé le traité de 1928) ne représente les formations maritimes en cause comme nicaraguayennes. En revanche, les cartes colombiennes, et plusieurs cartes publiées par le Nicaragua, représentent au moins certaines des formations les plus importantes comme appartenant à la Colombie, et aucune comme appartenant au Nicaragua.

102. La Cour considère que, même s'ils n'ont qu'une valeur limitée dans la présente affaire, les éléments de preuve cartographiques tendent à conforter l'argumentation de la Colombie.

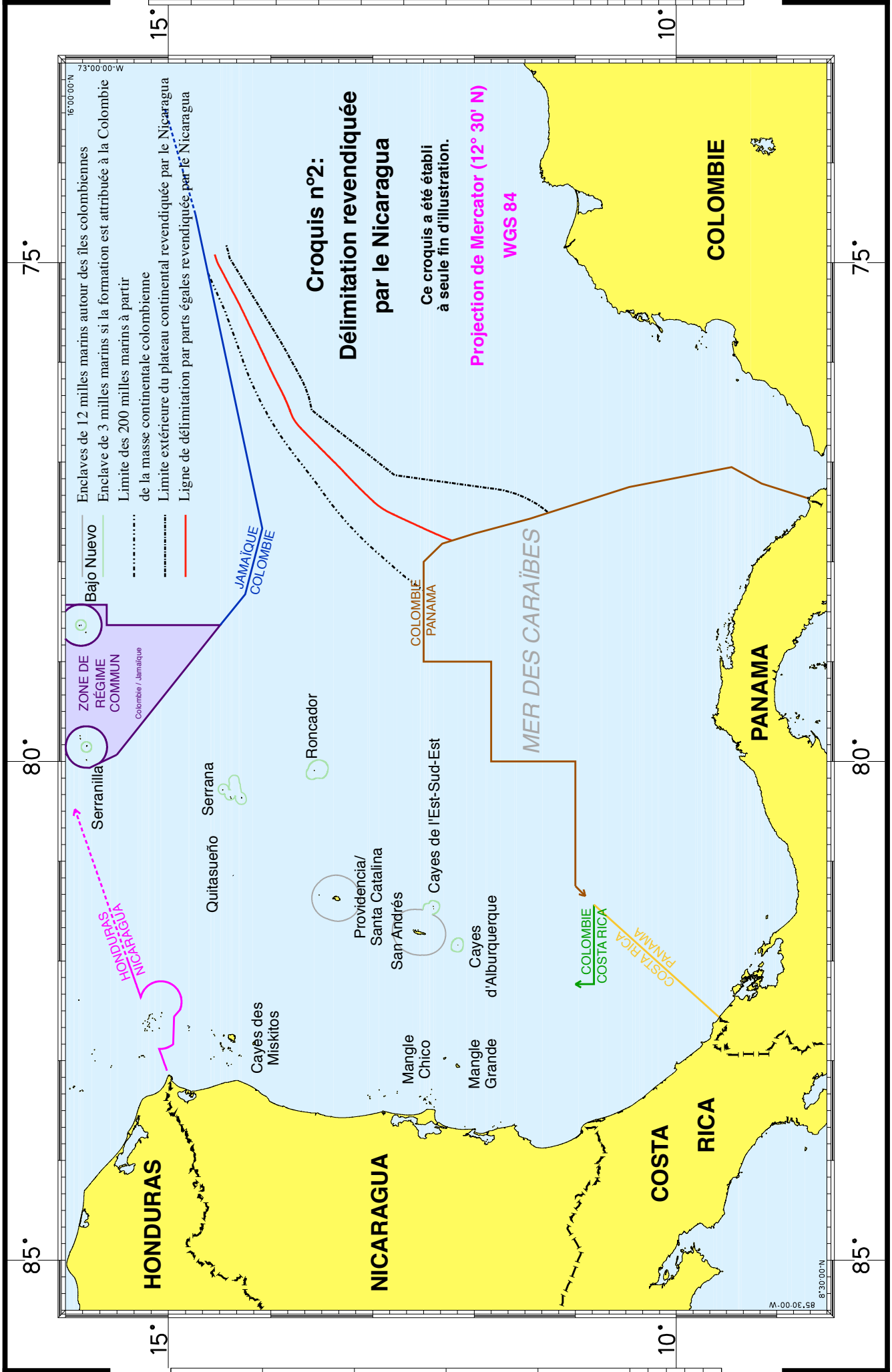
3. Conclusion concernant la souveraineté sur les îles

103. Ayant examiné l'ensemble des arguments et des éléments de preuve présentés par les Parties, la Cour conclut que c'est la Colombie, et non le Nicaragua, qui a la souveraineté sur les îles faisant partie d'Alburquerque, de Bajo Nuevo, des cayes de l'Est-Sud-Est, de Quitasueño, de Roncador, de Serrana et de Serranilla.

III. RECEVABILITÉ DE LA DEMANDE DU NICARAGUA TENDANT À LA DÉLIMITATION D'UN PLATEAU CONTINENTAL S'ÉTENDANT AU-DELÀ DE 200 MILLES MARINS

104. La Cour rappellera que, dans sa requête et son mémoire, le Nicaragua la prie de tracer une «frontière maritime unique» entre les portions du plateau continental et les zones économiques exclusives relevant respectivement des deux Parties, suivant une ligne médiane entre leurs côtes continentales respectives. Dans son contre-mémoire, la Colombie fait valoir que la ligne frontière revendiquée par le Nicaragua se trouve dans une zone où celui-ci ne peut prétendre à aucun droit, les côtes continentales des deux Etats étant situées à plus de 400 milles marins l'une de l'autre.

105. Dans sa réplique, le Nicaragua soutient que le droit que lui confère l'article 76 de la convention des Nations Unies sur le droit de la mer (ci-après la «CNUDM») s'étend jusqu'au rebord externe de sa marge continentale. Il prie donc la Cour de délimiter le plateau continental revenant, respectivement, à la Colombie et à lui-même, en tenant compte du fait que les prolongements naturels des masses continentales des deux pays se rencontrent et se chevauchent. Il indique avoir modifié sa demande au motif que, «dans son arrêt [sur les exceptions préliminaires] du 13 décembre 2007, la Cour [ayant] retenu «la première exception préliminaire [de la Colombie]...», il ne pouvait que s'incliner et ajuster ses conclusions (et son argumentation) en conséquence». A l'audience, le Nicaragua a reconnu que, bien que le rebord externe de la marge continentale de la Colombie se trouve à moins de 200 milles marins de la côte, l'article 76 confère à cette dernière un droit à un plateau continental jusqu'à 200 milles marins de la ligne de base à partir de laquelle est mesurée la largeur de la mer territoriale (voir croquis n° 2).



106. Au point I. 3) de ses conclusions finales, le Nicaragua prie la Cour de tracer «une limite opérant une division par parts égales de la zone du plateau continental où les droits des deux Parties sur celui-ci se chevauchent». Selon le Nicaragua, l'objet du litige tel qu'exposé dans ses conclusions finales n'est pas fondamentalement différent de celui présenté dans la requête, puisque cette dernière avait pour objet de demander à la Cour de régler des questions de souveraineté et, à la lumière de ce règlement, de délimiter les espaces maritimes entre les deux Etats «conformément aux principes équitables et aux circonstances pertinentes que le droit international général reconnaît comme s'appliquant à une délimitation de cet ordre».

*

107. Pour sa part, la Colombie soutient que, dans sa réplique, le demandeur a modifié sa demande originelle et que la nouvelle prétention du Nicaragua concernant le plateau continental n'est implicitement contenue ni dans la requête ni dans le mémoire. Elle affirme que la question du droit du Nicaragua à un plateau continental s'étendant au-delà de 200 milles marins (ci-après le «plateau continental étendu») et la délimitation de ce plateau en fonction de facteurs géologiques et géomorphologiques ne sauraient être considérées comme découlant directement de l'objet de la requête, à savoir la détermination d'une frontière maritime unique exclusivement basée sur des facteurs géographiques. La Colombie rappelle que la Cour a conclu à plusieurs reprises à l'irrecevabilité d'une demande nouvelle modifiant l'objet du différend initialement soumis. A cet égard, elle évoque un certain nombre de questions de droit et de fait additionnelles que, selon elle, la nouvelle demande du Nicaragua contraindrait la Cour à examiner. Aussi estime-t-elle que la prétention du Nicaragua relative à un plateau continental étendu ainsi que la demande de celui-ci tendant à ce que la Cour délimite, sur cette base, le plateau continental relevant de chacune des Parties sont irrecevables.

* *

108. La Cour constate que, d'un point de vue formel, la demande présentée par le Nicaragua au point I. 3) de ses conclusions finales (tendant à ce que la Cour trace une limite opérant une division par parts égales de la zone du plateau continental où les droits des deux Parties sur celui-ci se chevauchent) constitue une demande nouvelle par rapport à celles de la requête et du mémoire.

109. La Cour n'est toutefois pas convaincue par les arguments de la Colombie selon lesquels cette demande révisée modifie l'objet du différend porté devant elle. Le fait que la demande de plateau continental étendu soit une demande nouvelle, formulée pour la première fois par le Nicaragua dans sa réplique, ne la rend pas *per se* irrecevable. La Cour a en effet jugé que «la nouveauté d'une demande n'est pas décisive en soi pour la question de la recevabilité»

(*Différend territorial et maritime entre le Nicaragua et le Honduras dans la mer des Caraïbes (Nicaragua c. Honduras)*, arrêt, C.I.J. Recueil 2007 (II), p. 695, par. 110). En revanche, «ce qui est décisif, c'est la nature du lien entre cette demande et celle qui est formulée dans la requête introductive» (*Ahmadou Sadio Diallo (République de Guinée c. République démocratique du Congo)*, arrêt, C.I.J. Recueil 2010 (II), p. 657, par. 41).

110. A cet effet, il ne suffit pas qu'existe entre ces deux demandes un lien de nature générale. Afin d'être recevable, la nouvelle demande doit satisfaire à l'un des deux critères suivants : elle doit être implicitement contenue dans la requête ou découler directement de la question qui fait l'objet de la requête (*ibid.*).

111. La Cour note que la demande originelle se rapporte à la délimitation de la zone économique exclusive et du plateau continental des deux Parties. Selon les termes de la requête, le différend porte en particulier sur «un ensemble de questions juridiques connexes en matière de titre territorial et de délimitation maritime qui demeurent en suspens entre la République du Nicaragua et la République de Colombie». La Cour estime donc que la demande de plateau continental étendu relève du différend qui oppose les Parties en matière de délimitation maritime et ne peut être considérée comme modifiant l'objet de celui-ci, et ce, d'autant plus qu'elle en découle directement. Ce qui a changé, ce n'est pas l'objet du différend ; ce sont, d'une part, le fondement juridique invoqué au soutien de la demande (à savoir le prolongement naturel et non plus la distance pour fonder la prétention relative au plateau continental) et, d'autre part, la solution recherchée (la délimitation du plateau continental et non plus une frontière maritime unique). Par conséquent, bien qu'elle repose sur des fondements juridiques différents, la nouvelle demande se rapporte toujours à la délimitation du plateau continental.

112. La Cour conclut que la demande formulée au point I. 3) des conclusions finales du Nicaragua est recevable. Elle fait toutefois observer que, en tranchant la question de la recevabilité de cette nouvelle demande, elle ne se prononce pas sur la validité des fondements juridiques invoqués à l'appui de celle-ci.

IV. EXAMEN DE LA DEMANDE DU NICARAGUA TENDANT À LA DÉLIMITATION D'UN PLATEAU CONTINENTAL S'ÉTENDANT AU-DELÀ DE 200 MILLES MARINS

113. La Cour en vient maintenant à la question de savoir si elle est en mesure de tracer «une limite opérant une division par parts égales de la zone du plateau continental où les droits des deux Parties sur celui-ci se chevauchent», ainsi que le Nicaragua le lui demande au point I. 3) de ses conclusions finales.

114. Les Parties conviennent que, la Colombie n'étant pas partie à la CNUDM, seul le droit international coutumier peut s'appliquer à l'égard de la délimitation maritime sollicitée par le Nicaragua. Elles conviennent également que le droit applicable en la présente affaire est le droit international coutumier tel qu'il ressort de la jurisprudence de la Cour, du Tribunal international du droit de la mer (ci-après le «TIDM») et de juridictions arbitrales internationales. Elles conviennent en outre que les dispositions pertinentes de la CNUDM relatives aux lignes de base d'un Etat côtier et à son droit à des espaces maritimes, à la définition du plateau continental ainsi qu'à la délimitation de la zone économique exclusive et du plateau continental reflètent le droit international coutumier.

115. Les Parties s'accordent sur le fait que les Etats côtiers ont, *ipso facto* et *ab initio*, droit au plateau continental. Elles sont toutefois en désaccord sur la nature et le contenu des règles régissant les droits des Etats côtiers sur le plateau continental au-delà de 200 milles marins des lignes de base à partir desquelles est mesurée la largeur de la mer territoriale.

116. Le Nicaragua soutient que les dispositions des paragraphes 1 à 7 de l'article 76 relatives à la définition du plateau continental et à la détermination des limites extérieures de celui-ci au-delà de 200 milles marins ont le caractère de règles de droit international coutumier.

117. Bien qu'elle reconnaisse que le paragraphe 1 de l'article 76 reflète le droit international coutumier, la Colombie affirme pour sa part que «rien n'atteste l'existence d'une pratique étatique suivant laquelle les dispositions des paragraphes 4 à 9 de l'article 76 [de la CNUDM] seraient considérées comme des règles de droit international coutumier».

118. La Cour constate que la Colombie n'est pas partie à la CNUDM et que, par conséquent, le droit applicable en la présente affaire est le droit international coutumier. Elle considère que la définition du plateau continental énoncée au paragraphe 1 de l'article 76 de la CNUDM fait partie du droit international coutumier. A ce stade, la Cour ayant simplement à examiner la question de savoir si elle est en mesure de délimiter le plateau continental, comme le lui demande le Nicaragua, point n'est besoin pour elle de déterminer si d'autres dispositions de l'article 76 de la CNUDM font partie du droit international coutumier.

* * *

119. Le Nicaragua soutient que l'existence d'un plateau continental est essentiellement une question de fait. Selon lui, le prolongement naturel en mer de sa masse terrestre est constitué par le seuil nicaraguayen, «une zone peu profonde de croûte terrestre s'étendant du Nicaragua à la Jamaïque», qui représente le prolongement naturel de son territoire et qui empiète sur le droit concurrent de la Colombie à un plateau continental de 200 milles marins généré par sa côte continentale.

120. Le Nicaragua note que, selon le paragraphe 8 de l'article 76 de la CNUDM, tout Etat partie qui entend fixer les limites extérieures de son plateau continental au-delà de 200 milles marins est tenu de communiquer à la Commission des limites du plateau continental des Nations Unies (ci-après la «Commission») les informations pertinentes. Après examen de ces données, la Commission formule des recommandations. Les limites fixées par un Etat côtier sur la base de ces recommandations sont définitives et de caractère obligatoire. Le Nicaragua rappelle qu'il a ratifié la CNUDM en mai 2000 et que, en avril 2010, dans le délai décennal prévu par cet instrument, il a présenté au Secrétaire général de l'Organisation des Nations Unies (conformément aux prescriptions établies par la Réunion des Etats parties à la CNUDM) des «informations préliminaires» indiquant les limites de son plateau continental. Il précise que la communication de ces informations préliminaires ne libère pas de l'obligation de procéder à la communication ultérieure de l'ensemble des informations requises, la Commission n'examinant pas les informations préliminaires. Selon lui, les études techniques de base et autres travaux préparatoires nécessaires à la communication de l'ensemble des données requises sont déjà bien avancés. Le Nicaragua ajoute qu'il a établi les limites extérieures de son plateau continental au-delà de 200 milles marins sur la base de données relevant du domaine public et qu'il envisage d'acquérir d'autres données topographiques afin de compléter les informations qu'il est tenu de soumettre conformément à l'article 76 de la CNUDM et aux directives scientifiques et techniques de la Commission.

121. Le Nicaragua soutient également que son droit à un plateau continental au-delà de 200 milles marins s'étend à des zones situées à moins de 200 milles marins des côtes colombiennes et que, selon le paragraphe 1 de l'article 76 de la CNUDM, le droit à un plateau continental fondé sur le critère de distance ne saurait primer le droit fondé sur le critère du prolongement naturel.

*

122. Pour la Colombie, la demande de délimitation du plateau continental formulée par le Nicaragua est infondée car il n'existe aucune zone de plateau continental étendu dans cette partie de la mer des Caraïbes, où aucun espace maritime ne se trouve à plus de 200 milles marins du territoire terrestre le plus proche des Etats côtiers. La Colombie soutient que le droit à un plateau continental étendu que le Nicaragua prétend détenir jusqu'au rebord externe de la marge continentale, au-delà de 200 milles marins, n'a jamais été reconnu ni même soumis pour examen à la Commission. Selon elle, les données communiquées à la Cour par le Nicaragua, sur la base des «informations préliminaires» qu'il a soumises à la Commission, sont «totalement insuffisantes». La Colombie souligne que ces «informations préliminaires» ne satisfont pas aux exigences requises pour que la Commission puisse formuler des recommandations ; le Nicaragua n'aurait donc pas établi qu'il possédait le moindre droit à un plateau continental étendu. Partant, affirme-t-elle, le Nicaragua ne saurait se contenter de postuler qu'il détient de tels droits en l'espèce, ni demander à la Cour de procéder à une délimitation «sur la base de renseignements techniques rudimentaires et incomplets».

123. La Colombie soutient que le droit d'un Etat fondé sur le critère de distance prévaut toujours sur celui qu'un autre Etat tient du prolongement naturel de sa masse continentale au-delà de 200 milles marins. Elle fait en outre valoir que l'article 76 de la CNUDM ne permet pas à un Etat d'empiéter sur la zone des 200 milles marins d'autres Etats en déposant une demande d'extension de son plateau continental, *a fortiori* lorsqu'il ne respecte pas les procédures prévues par la convention.

124. La Colombie ajoute que la Commission n'examinera aucune demande de plateau continental étendu sans le consentement de tous les Etats voisins pouvant avoir des prétentions dans la zone. A défaut de ce consentement, la Commission ne donnera pas suite à la demande et l'Etat concerné ne pourra donc pas fixer de manière définitive et contraignante les limites de son plateau continental étendu. La Colombie rappelle que, en tout état de cause, de telles limites ne préjugent en rien des questions de délimitation et ne sauraient lui être opposables.

* * *

125. La Cour note tout d'abord que, dans la jurisprudence invoquée par le Nicaragua à l'appui de sa demande de délimitation du plateau continental, il n'est jamais question de déterminer les limites extérieures d'un plateau continental au-delà de 200 milles marins.

Le Nicaragua se fonde sur l'arrêt rendu le 14 mars 2012 par le TIDM en l'affaire du *Différend relatif à la délimitation de la frontière maritime entre le Bangladesh et le Myanmar dans le golfe du Bengale (Bangladesh/Myanmar)*. Or, dans cet arrêt, le TIDM n'a pas fixé les limites extérieures du plateau continental au-delà de 200 milles marins. Il a décidé que le tracé de la frontière maritime unique se poursuivrait au-delà de la limite des 200 milles marins jusqu'à atteindre la zone où les droits d'Etats tiers étaient susceptibles d'entrer en jeu (*ibid.*, par. 462). Ce faisant, le Tribunal a souligné que, les fonds marins du golfe du Bengale étant presque entièrement recouverts d'une épaisse couche de roches sédimentaires, le golfe présentait une situation tout à fait particulière qui avait été reconnue au cours des négociations de la troisième conférence des Nations Unies sur le droit de la mer (*ibid.*, par. 444-446).

La Cour souligne que, dans l'affaire du *Golfe du Bengale*, le demandeur et le défendeur étaient des Etats parties à la CNUDM et avaient communiqué toutes les informations nécessaires à la Commission (voir *ibid.*, par. 449). La délimitation du plateau continental effectuée par le Tribunal en application de l'article 83 de la CNUDM n'empêchait aucunement la Commission de formuler d'éventuelles recommandations sur les limites extérieures du plateau continental conformément au paragraphe 8 de l'article 76 de la convention. Le TIDM a en outre relevé que la CNUDM établissait une «nette distinction» entre la délimitation du plateau continental et le tracé de sa limite extérieure (*ibid.*, par. 376-394).

126. Dans l'affaire du *Différend territorial et maritime entre le Nicaragua et le Honduras dans la mer des Caraïbes (Nicaragua c. Honduras)*, la Cour a déclaré que «toute prétention [d'un Etat partie à la CNUDM] relative à des droits sur le plateau continental au-delà de 200 milles

d[evait] être conforme à l'article 76 de la CNUDM et examinée par la Commission des limites du plateau continental constituée en vertu de ce traité» (*C.I.J. Recueil 2007 (II)*, p. 759, par. 319). La Cour rappelle que, aux termes de son préambule, la CNUDM a pour objet d'établir «un ordre juridique pour les mers et les océans qui facilite les communications internationales et favorise les utilisations pacifiques des mers et des océans [ainsi que] l'utilisation équitable et efficace de leurs ressources»; il y est également souligné que «les problèmes des espaces marins sont étroitement liés et doivent être envisagés dans leur ensemble». Eu égard à l'objet et au but de la CNUDM, tels qu'exposés dans son préambule, le fait que la Colombie n'y soit pas partie n'exonère pas le Nicaragua des obligations qu'il tient de l'article 76 de cet instrument.

127. La Cour fait observer que le Nicaragua n'a communiqué à la Commission que des «informations préliminaires» qui, comme l'admet ce dernier, sont loin de satisfaire aux exigences requises pour pouvoir être considérées comme des informations que «[l']Etat côtier communique ... à la Commission» sur les limites de son plateau continental, lorsque celui-ci s'étend au-delà de 200 milles marins, conformément au paragraphe 8 de l'article 76 de la CNUDM (voir paragraphe 120 ci-dessus). Le Nicaragua a communiqué à la Cour les annexes des «informations préliminaires». Il a précisé, à l'audience, que l'intégralité de ces informations figurait sur le site de la Commission et indiqué le lien permettant d'y avoir accès.

128. La Cour rappelle que, au second tour de plaidoiries, le Nicaragua a déclaré qu'il «ne [lui] demand[ait] pas de décision définitive sur l'emplacement précis de la limite extérieure d[e son] plateau continental», mais la «pri[ait] de dire que les portions du plateau continental auxquelles pouvaient prétendre le Nicaragua et la Colombie étaient délimitées par une ligne au tracé défini». Le Nicaragua a indiqué que «la Cour pou[v]ait opérer cette délimitation en définissant la frontière comme étant «la ligne médiane entre la limite extérieure du plateau continental du Nicaragua établie conformément à l'article 76 de la CNUDM et la limite extérieure de la zone des 200 milles marins relevant de la Colombie»». Grâce à cette formulation, a-t-il ajouté, «la Cour n'aurait pas à déterminer précisément l'emplacement de la limite extérieure du plateau du Nicaragua». Le Nicaragua pourrait ensuite fixer cette limite sur la base des recommandations de la Commission.

129. Toutefois, le Nicaragua n'ayant pas, dans la présente instance, apporté la preuve que sa marge continentale s'étend suffisamment loin pour chevaucher le plateau continental dont la Colombie peut se prévaloir sur 200 milles marins à partir de sa côte continentale, la Cour n'est pas en mesure de délimiter les portions du plateau continental relevant de chacune des Parties, comme le lui demande le Nicaragua, même en utilisant la formulation générale proposée par ce dernier.

130. Compte tenu de ce qui précède, il n'y a pas lieu pour la Cour d'examiner l'un quelconque des autres arguments avancés par les Parties, comme celui de savoir si la délimitation d'une zone de chevauchement de droits dans laquelle l'une des parties revendique un plateau continental étendu est susceptible de porter atteinte au droit à un plateau continental dont l'autre partie peut se prévaloir sur une distance de 200 milles marins.

131. La Cour conclut qu'elle ne peut accueillir la demande formulée par le Nicaragua au point I. 3) de ses conclusions finales.

V. LA FRONTIÈRE MARITIME

1. La tâche incombant à la Cour

132. Eu égard à sa décision concernant la demande formulée par le Nicaragua au point I. 3) de ses conclusions finales (voir paragraphe 131 ci-dessus), la Cour doit maintenant s'interroger sur la nature de la délimitation maritime à effectuer. La Cour n'ayant pas fait droit à la demande du Nicaragua relative à un plateau continental au-delà de 200 milles marins, il ne saurait être question de déterminer une frontière maritime entre les côtes continentales des Parties, ces côtes se trouvant à bien plus de 400 milles marins l'une de l'autre. Il y a cependant chevauchement entre les droits du Nicaragua à un plateau continental et à une zone économique exclusive, à l'intérieur de la limite de 200 milles marins depuis sa côte continentale et les îles adjacentes à celle-ci, d'une part, et les droits de même nature que la Colombie tient des îles sur lesquelles la Cour a jugé qu'elle avait souveraineté, d'autre part (voir paragraphe 103 ci-dessus).

133. La Cour a été saisie de la présente affaire par voie de requête et non par voie de compromis ; la Colombie n'a par ailleurs présenté aucune demande reconventionnelle. C'est donc à la requête du Nicaragua et aux conclusions présentées par celui-ci qu'il convient de s'intéresser afin de déterminer ce sur quoi la Cour est appelée à se prononcer. Dans sa requête, le Nicaragua prie la Cour :

«de déterminer le tracé d'une frontière maritime unique entre les portions de plateau continental et les zones économiques exclusives relevant respectivement du Nicaragua et de la Colombie, conformément aux principes équitables et aux circonstances pertinentes que le droit international général reconnaît comme s'appliquant à une délimitation de cet ordre».

La formulation de cette demande est à l'évidence suffisamment large pour englober la détermination d'une frontière entre le plateau continental et la zone économique exclusive générés par la masse continentale du Nicaragua et les îles adjacentes, d'une part, et les divers espaces maritimes auxquels ouvrent droit les îles colombiennes, d'autre part.

134. Dans sa réplique, le Nicaragua a toutefois modifié ses conclusions. Comme indiqué précédemment, il ne recherche plus, dans ses conclusions finales, le tracé d'une frontière maritime unique, mais la délimitation du plateau continental entre les côtes continentales des deux Parties. Néanmoins, dans les conclusions finales qu'il a présentées à la fin de la procédure orale, il a aussi prié la Cour de dire et juger :

- «4) que les îles de San Andrés et de Providencia (ainsi que celle de Santa Catalina) doivent être enclavées et se voir attribuer un espace maritime propre de 12 milles marins, ce qui constitue la solution équitable à retenir au regard du cadre géographique et juridique ;
- 5) que, pour toute caye susceptible d'être reconnue comme appartenant à la Colombie, la solution équitable consiste à l'enclaver en traçant autour d'elle une frontière maritime située à trois milles marins de son pourtour.»

La Cour est donc invitée à effectuer une délimitation entre les espaces maritimes générés par les îles colombiennes, d'une part, et le plateau continental et la zone économique exclusive revenant au Nicaragua, d'autre part. La déclaration faite par l'agent du Nicaragua à l'ouverture de la procédure orale confirme qu'il s'agit bien là de la tâche incombant à la Cour :

«[s]ur le fond, ce que le Nicaragua demandait initialement à la Cour, et qu'il lui demande toujours, c'est que l'ensemble des zones maritimes du Nicaragua et de la Colombie soient délimitées conformément au droit international ; c'est-à-dire d'une manière qui garantisse aux Parties un résultat équitable.

.....

Mais quelle que soit la méthode ou la procédure que suivra la Cour pour effectuer la délimitation, le Nicaragua souhaite qu'aucune zone maritime ne reste à délimiter entre lui-même et la Colombie. C'est là le principal objectif du Nicaragua depuis qu'il a introduit sa requête en l'espèce.» (Voir croquis n° 2.)

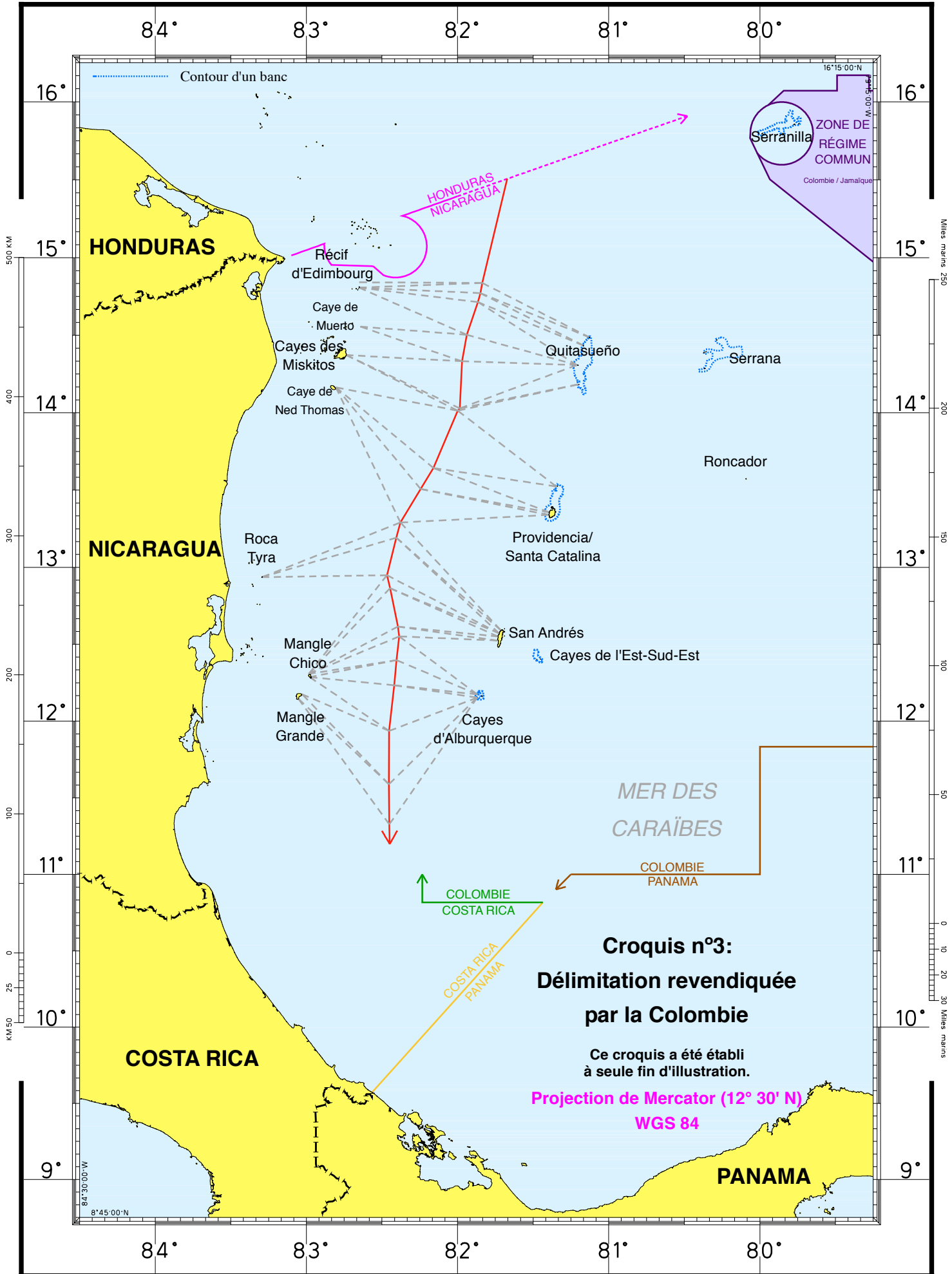
135. La Colombie a, quant à elle, demandé que la délimitation de la zone économique exclusive et du plateau continental entre le Nicaragua et elle-même soit opérée en traçant une frontière maritime unique, suivant une ligne médiane entre les îles côtières nicaraguayennes et l'archipel de San Andrés (voir croquis n° 3 : Délimitation revendiquée par la Colombie).

136. Ainsi qu'elle l'a dit dans l'affaire du *Plateau continental (Jamahiriya arabe libyenne/Malte)*, «[l]a Cour ne doit pas excéder la compétence que lui ont reconnue les Parties, mais elle doit exercer toute cette compétence» (*arrêt, C.I.J. Recueil 1985*, p. 23, par. 19). La Cour estime que, nonobstant sa décision concernant la demande formulée par le Nicaragua au point I. 3) de ses conclusions finales (paragraphe 131 ci-dessus), il lui est toujours demandé de procéder à la délimitation, à l'intérieur de la limite des 200 milles marins depuis la côte nicaraguayenne, entre, d'une part, les espaces maritimes dévolus à la Colombie et, d'autre part, le plateau continental et la zone économique exclusive du Nicaragua.

2. Le droit applicable

137. La Cour doit, dès lors, déterminer le droit applicable à cette délimitation. Comme indiqué précédemment (paragraphe 114 ci-dessus), la Colombie n'étant pas partie à la CNUDM, les Parties conviennent que le droit applicable est le droit international coutumier.

138. Les Parties s'accordent également sur le fait que plusieurs des dispositions les plus importantes de la CNUDM reflètent le droit international coutumier. Elles reconnaissent en particulier que les dispositions des articles 74 et 83, relatifs à la délimitation de la zone économique exclusive et du plateau continental, ainsi que l'article 121, relatif au régime juridique des îles, sont à considérer comme déclaratoires du droit international coutumier.



L'article 74, intitulé «Délimitation de la zone économique exclusive entre Etats dont les côtes sont adjacentes ou se font face», est ainsi libellé :

- «1. La délimitation de la zone économique exclusive entre Etats dont les côtes sont adjacentes ou se font face est effectuée par voie d'accord conformément au droit international tel qu'il est visé à l'article 38 du Statut de la Cour internationale de Justice, afin d'aboutir à une solution équitable.
2. S'ils ne parviennent pas à un accord dans un délai raisonnable, les Etats concernés ont recours aux procédures prévues à la partie XV.
3. En attendant la conclusion de l'accord visé au paragraphe 1, les Etats concernés, dans un esprit de compréhension et de coopération, font tout leur possible pour conclure des arrangements provisoires de caractère pratique et pour ne pas compromettre ou entraver pendant cette période de transition la conclusion de l'accord définitif. Les arrangements provisoires sont sans préjudice de la délimitation finale.
4. Lorsqu'un accord est en vigueur entre les Etats concernés, les questions relatives à la délimitation de la zone économique exclusive sont réglées conformément à cet accord.»

L'article 83, intitulé «Délimitation du plateau continental entre Etats dont les côtes sont adjacentes ou se font face», reprend les termes de l'article 74, à ceci près que les paragraphes 1 et 4 de l'article 74 font référence à la zone économique exclusive et les paragraphes correspondants de l'article 83, au plateau continental.

L'article 121, intitulé «Régime des îles», se lit comme suit :

- «1. Une île est une étendue naturelle de terre entourée d'eau qui reste découverte à marée haute.
2. Sous réserve du paragraphe 3, la mer territoriale, la zone contiguë, la zone économique exclusive et le plateau continental d'une île sont délimités conformément aux dispositions de la Convention applicables aux autres territoires terrestres.
3. Les rochers qui ne se prêtent pas à l'habitation humaine ou à une vie économique propre n'ont pas de zone économique exclusive ni de plateau continental.»

139. La Cour a reconnu que les principes relatifs à la délimitation maritime consacrés par les articles 74 et 83 reflétaient le droit international coutumier (*Délimitation maritime et questions territoriales entre Qatar et Bahreïn (Qatar c. Bahreïn)*, fond, arrêt, C.I.J. Recueil 2001, p. 91, par. 167 et suiv.). Elle a également laissé entendre, à la même occasion, que la définition juridique d'une île, énoncée au paragraphe 1 de l'article 121, faisait partie du droit international coutumier (*ibid.*, p. 91, par. 167 et p. 99, par. 195). Elle est parvenue à la même conclusion s'agissant du

paragraphe 2 de cet article (*ibid.*, p. 97, par. 185). Bien que, dans son arrêt *Qatar c. Bahreïn*, elle n'ait pas spécifiquement examiné le paragraphe 3 de l'article 121, la Cour relève que les droits générés par une île au titre du paragraphe 2 sont expressément limités par le renvoi aux dispositions du paragraphe 3. En énonçant que les rochers qui ne se prêtent pas à l'habitation humaine ou à une vie économique propre n'ont ni zone économique exclusive ni plateau continental, le paragraphe 3 crée un lien essentiel entre, d'une part, le principe établi de longue date selon lequel «les îles, quelles que soient leurs dimensions, jouissent ... du même statut, et par conséquent engendrent les mêmes droits en mer que les autres territoires possédant la qualité de terre ferme» (*ibid.*, p. 97, par. 185) et, d'autre part, les droits à des espaces maritimes plus étendus consacrés par la CNUDM, droits déclarés par la Cour comme ayant acquis un caractère coutumier. Dès lors, la Cour considère que le régime juridique des îles défini à l'article 121 de la CNUDM forme un tout indivisible et que chacune de ses dispositions fait partie (comme l'admettent la Colombie et le Nicaragua) du droit international coutumier.

3. Les côtes pertinentes

140. Il est bien établi que «[l]e titre d'un Etat sur le plateau continental et la zone économique exclusive est fondé sur le principe selon lequel la terre domine la mer du fait de la projection des côtes ou des façades côtières» (*Délimitation maritime en mer Noire (Roumanie c. Ukraine)*, arrêt, *C.I.J. Recueil 2009*, p. 89, par. 77). Ainsi que la Cour l'a dit dans les affaires du *Plateau continental de la mer du Nord (République fédérale d'Allemagne/Danemark)* (*République fédérale d'Allemagne/Pays-Bas*), «la terre est la source juridique du pouvoir qu'un Etat peut exercer dans les prolongements maritimes» (arrêt, *C.I.J. Recueil 1969*, p. 51, par. 96). De même, dans l'affaire du *Plateau continental (Tunisie/Jamahiriya arabe libyenne)*, la Cour a fait observer que «c'est la côte du territoire de l'Etat qui est déterminante pour créer le titre sur les étendues sous-marines bordant cette côte» (arrêt, *C.I.J. Recueil 1982*, p. 61, par. 73).

141. La Cour commencera donc par définir les côtes pertinentes des Parties, à savoir celles dont les projections se chevauchent, la délimitation consistant à résoudre la question du chevauchement des revendications en traçant une ligne de séparation entre les espaces maritimes concernés. Ainsi que la Cour l'a explicité en l'affaire de la *Délimitation maritime en mer Noire (Roumanie c. Ukraine)* :

«Le rôle des côtes pertinentes peut revêtir deux aspects juridiques distincts, quoique étroitement liés, dans le cadre de la délimitation du plateau continental et de la zone économique exclusive. En premier lieu, il est nécessaire d'identifier les côtes pertinentes aux fins de déterminer quelles sont, dans le contexte spécifique de l'affaire, les revendications qui se chevauchent dans ces zones. En second lieu, il convient d'identifier les côtes pertinentes aux fins de vérifier, dans le cadre de la troisième et dernière étape du processus de délimitation, s'il existe une quelconque disproportion entre le rapport des longueurs des côtes de chaque Etat et celui des espaces maritimes situés de part et d'autre de la ligne de délimitation.» (*Arrêt, C.I.J. Recueil 2009*, p. 89, par. 78.)

142. La Cour rappellera d'abord brièvement les positions des Parties en ce qui concerne leurs côtes respectives (voir croquis n^{os} 4 et 5).

A. La côte pertinente du Nicaragua

143. Le Nicaragua soutient que sa côte pertinente comprend l'ensemble de sa côte continentale dans les Caraïbes ainsi que les îles qu'il considère comme faisant «partie intégrante de [celle-ci]» A cet égard, il mentionne principalement les îles Mangle, au sud, et les cayes des Miskitos, au nord (voir paragraphe 21). Ces dernières sont situées à moins de 10 milles marins de sa côte continentale, tandis que les îles Mangle se trouvent à quelque 26 milles marins. Le Nicaragua affirme néanmoins qu'il existe entre lesdites îles et sa masse continentale une ceinture continue de mer territoriale en raison de la présence d'un certain nombre d'îlots et cayes de plus petite taille.

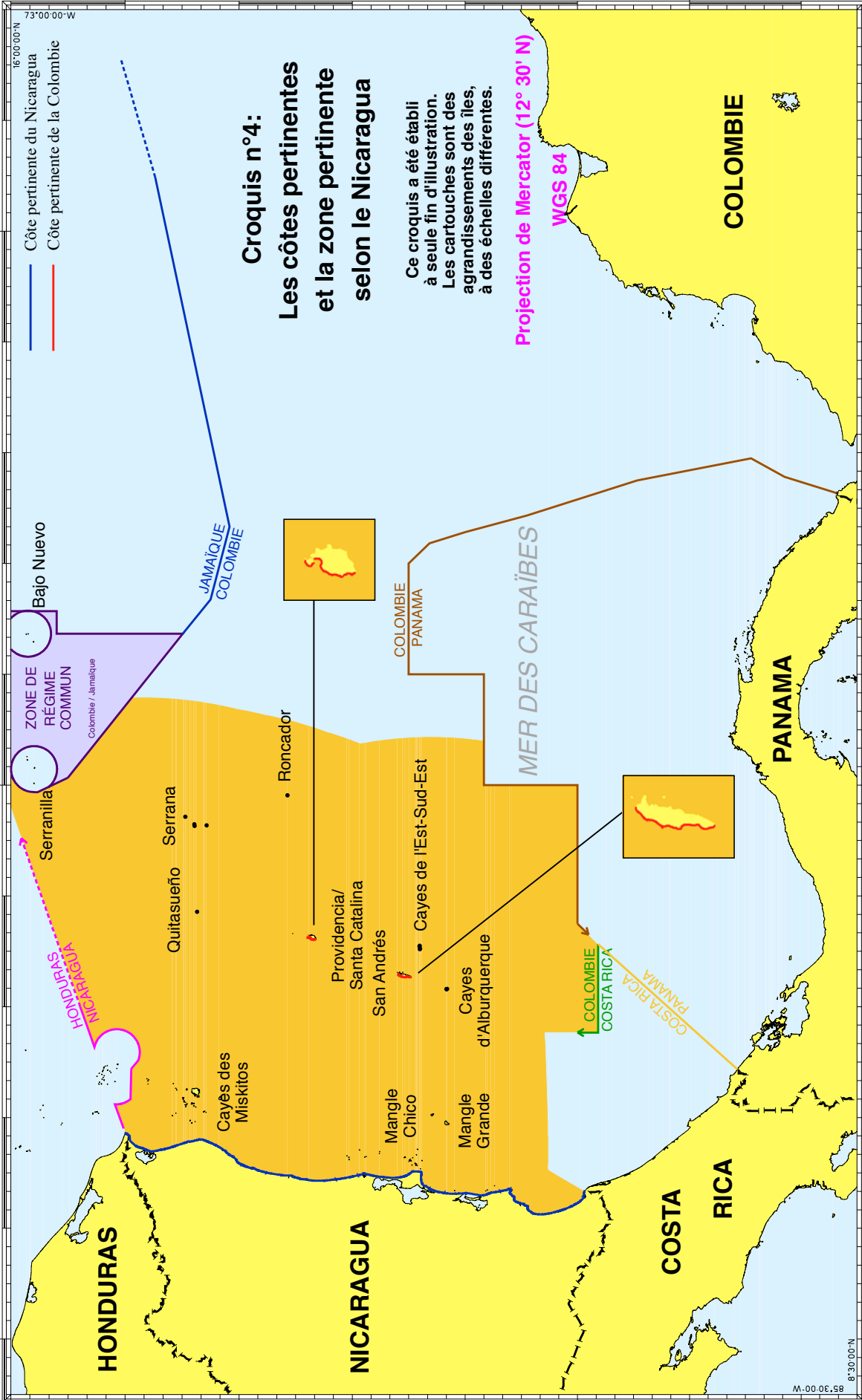
Retenant, à cet effet, une ligne droite partant de sa frontière septentrionale avec le Honduras et allant jusqu'à sa frontière méridionale avec le Costa Rica, le Nicaragua évalue la longueur de sa côte pertinente à 453 kilomètres. A titre subsidiaire, il estime à 701 kilomètres la longueur de cette côte si l'on suit sa configuration naturelle.

*

144. Bien que la Colombie ait, à un moment donné, semblé avancer que la côte pertinente du Nicaragua se limitait aux côtes orientales des îles nicaraguayennes — puisque c'est à partir de ces formations que serait mesurée la limite de 200 milles marins en deçà de laquelle le Nicaragua a droit à un plateau continental et à une zone économique exclusive —, il ressort de l'ensemble de ses écritures et plaidoiries qu'elle reconnaît que la côte pertinente du Nicaragua est constituée de la côte continentale de celui-ci et de ses îles. Elle admet que cette côte mesure 453 kilomètres si l'on utilise le système des lignes droites. Elle affirme toutefois que, si la côte nicaraguayenne est mesurée suivant sa configuration naturelle, sa longueur maximale est de 551 kilomètres, et non de 701 kilomètres comme le prétend le Nicaragua.

* *

Milles marins 250 125 0 50 100 Milles marins



**Croquis n°4:
Les côtes pertinentes
et la zone pertinente
selon le Nicaragua**

Ce croquis a été établi à seule fin d'illustration. Les cartouches sont des agrandissements des îles, à des échelles différentes.

Projection de Mercator (12° 30' N)

16°30'00"N
73°00'00"W
Côte pertinente du Nicaragua
Côte pertinente de la Colombie

Bajo Nuevo
ZONE DE RÉGIME COMMUN
Colombie / Jamaïque

HONDURAS
NICARAGUA

COLOMBIE
PANAMA
COSTA RICA

M.00.03.58
8°30'00"N

500 KM 0 100 KM

15°

10°

75°

75°

80°

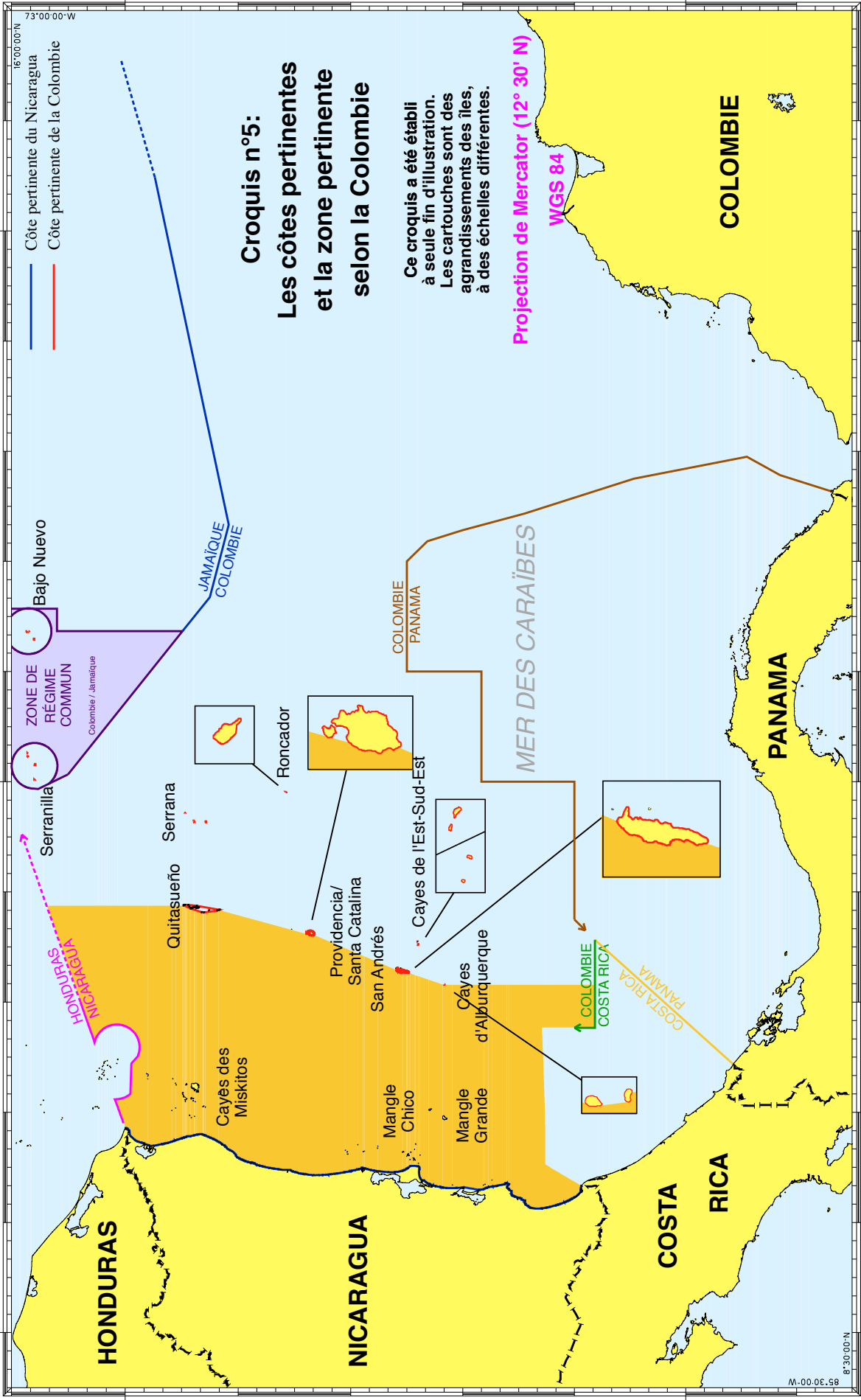
80°

85°

85°

15°

10°



**Croquis n°5:
Les côtes pertinentes
et la zone pertinente
selon la Colombie**

Ce croquis a été établi à seule fin d'illustration. Les cartouches sont des agrandissements des îles, à des échelles différentes.

Projection de Mercator (12° 30' N)

WGS 84

- Côte pertinente du Nicaragua
- Côte pertinente de la Colombie

Bajo Nuevo
ZONE DE RÉGIME COMMUN
Colombie / Jamaïque

Serranilla

Serrana

Quitasueño

Providencia/
Santa Catalina

San Andrés

Cayes
d'Alburquerque

Cayes des
Miskitos

Mangle
Chico

Mangle
Grande

Roncador

COLOMBIE
PANAMA

MER DES CARAÏBES

COLOMBIE
COSTA RICA

COSTA RICA
PANAMA

PANAMA

COSTA
RICA

COLOMBIE

16°00'00"N

73°00'00"W

8°30'00"N

M.00.03.SB

145. La Cour considère que la côte pertinente du Nicaragua couvre l'intégralité de la côte qui se projette dans la zone de chevauchement potentielle et non les seules portions de cette côte à partir desquelles est calculée la limite de 200 milles marins. A l'exception du court segment côtier situé à proximité de Punta de Perlas, qui est orienté plein sud et ne se projette donc pas dans la zone de chevauchement potentielle, la côte pertinente est dès lors constituée de l'intégralité de la côte continentale du Nicaragua (voir croquis n° 6). Si l'on tient compte de la direction générale de cette côte, la côte pertinente mesure environ 531 kilomètres. La Cour considère également que la limite de 200 milles marins en deçà de laquelle le Nicaragua a droit à un plateau continental et à une zone économique exclusive doit être calculée à partir des îles côtières nicaraguayennes. Les côtes orientales des îles nicaraguayennes étant parallèles à la masse continentale, elles n'augmentent pas la longueur de la côte pertinente, et ce, bien que les lignes de base à partir desquelles sont mesurés les espaces maritimes auxquels peut prétendre le Nicaragua se trouvent sur ces formations (voir ci-dessous, paragraphe 201).

B. La côte pertinente de la Colombie

146. La divergence de vues entre les Parties est plus marquée en ce qui concerne la côte pertinente de la Colombie. Le Nicaragua estime qu'il s'agit de la portion du littoral continental colombien qui est orientée vers l'ouest et le nord-ouest. Il a avancé cet argument dans le cadre de sa demande initiale tendant à la détermination d'une frontière maritime unique suivant la ligne médiane entre les côtes continentales des deux Etats, et le maintient dans le cadre de sa demande actuelle tendant au tracé d'une frontière entre la limite extérieure du plateau continental étendu qu'il revendique et celle de la portion du plateau continental revenant à la Colombie au titre de sa masse continentale. Il soutient, à titre subsidiaire, que si la Cour devait juger qu'il n'était pas possible de trancher la question de la délimitation du plateau continental au-delà de la limite de 200 milles marins, la côte colombienne pertinente serait alors celle des îles de San Andrés, Providencia et Santa Catalina. Il fait cependant valoir que les côtes de ces îles ne devraient être considérées comme pertinentes que dans leur portion occidentale, elle seule faisant face au Nicaragua, et que considérer les autres côtes de ces formations comme faisant partie de la côte pertinente reviendrait à prendre les îles deux fois en compte. Il soutient néanmoins que la zone de chevauchement s'étend depuis sa côte continentale sur une distance de 200 milles marins à partir des lignes de base de ladite côte.

147. Selon le Nicaragua, la longueur totale des côtes occidentales des îles de San Andrés, Providencia et Santa Catalina est de 21 kilomètres. Pour ce qui est des autres formations maritimes, le Nicaragua estime qu'elles ne devraient pas être considérées comme faisant partie de la côte pertinente et que, en tout état de cause, elles sont si petites que la longueur totale de leurs côtes occidentales n'excéderait pas un kilomètre.

148. La Colombie soutient que sa côte continentale ne peut être considérée comme pertinente, puisqu'elle est située à plus de 400 milles marins de la côte nicaraguayenne et que les droits à des espaces maritimes qu'elle génère ne peuvent, dès lors, se chevaucher avec ceux du Nicaragua. Elle affirme que sa côte pertinente, en l'espèce, est celle de ses îles. Sa position quant à la question de savoir quelles parties de ces côtes doivent être prises en compte est toutefois très étroitement liée à sa définition de la zone pertinente (question que la Cour examinera ci-après, aux paragraphes 155 à 166). Elle avance, à titre principal, que la zone que la Cour est appelée à délimiter est celle située entre les côtes occidentales des îles colombiennes, d'une part, et la masse continentale et les îles du Nicaragua, d'autre part, de sorte que seules les côtes occidentales des îles colombiennes seraient pertinentes. Elle fait toutefois valoir, à titre subsidiaire, que si la zone de chevauchement comprend l'espace situé à l'est des îles et s'étend jusqu'à la limite située à 200 milles marins des lignes de base du Nicaragua, l'intégralité des côtes des îles colombiennes doit alors être prise en compte, ces formations ouvrant droit à des espaces maritimes dans toutes les directions.

149. D'après la Colombie, le littoral de San Andrés, Providencia et Santa Catalina mesurerait au total 61,2 kilomètres. La Colombie soutient en outre que les côtes des cayes situées à proximité immédiate de ces trois îles — Hayne's Cay, Rock Cay et Johnny Cay, pour San Andrés, et Basalt Cay, Palma Cay, Cangrejo Cay et Low Cay, pour Providencia et Santa Catalina — doivent être également prises en compte, ce qui augmenterait la longueur de la côte pertinente de 2,9 kilomètres. Elle fait de surcroît valoir que les côtes d'Alburquerque (1,35 km), des cayes de l'Est-Sud-Est (1,89 km), de Roncador (1,35 km), de Serrana (2,4 km), de Serranilla (2,9 km) et de Bajo Nuevo (0,4 km) doivent être prises en considération, de sorte que la côte pertinente mesurerait au total 74,39 kilomètres. A l'audience, elle a aussi parfois laissé entendre que la côte de Quitasueño, mesurée grâce à un ensemble de lignes droites reliant les formations qui, selon elle, sont découvertes à marée haute, faisait partie de sa côte pertinente.

* *

150. La Cour rappellera qu'une côte, pour être considérée comme pertinente aux fins de la délimitation, doit «générer des projections qui chevauchent celles de la côte de la partie adverse» (*Délimitation maritime en mer Noire (Roumanie c. Ukraine)*, arrêt, C.I.J. Recueil 2009, p. 97, par. 99) et que, dès lors, «tout segment du littoral d'une [p]artie dont, en raison de sa situation géographique, le prolongement ne pourrait rencontrer celui du littoral de l'autre [p]artie est à écarter de la suite [de l']examen» (*Plateau continental (Tunisie/Jamahiriya arabe libyenne)*, arrêt, C.I.J. Recueil 1982, p. 61, par. 75).

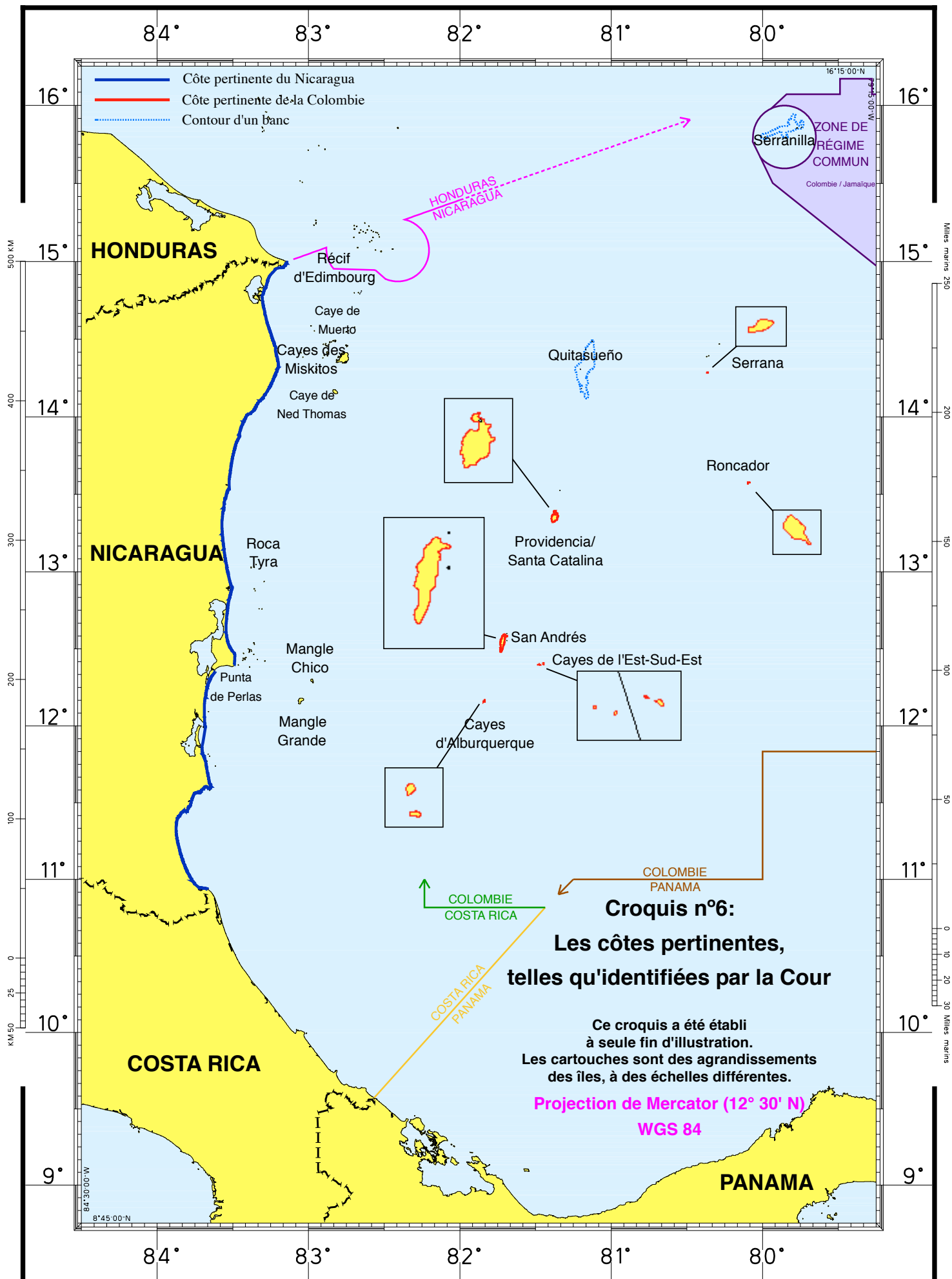
151. Compte tenu de sa décision concernant la demande du Nicaragua relative au plateau continental fondée sur le prolongement naturel (voir paragraphe 131 ci-dessus), la Cour ne s'intéressera, en la présente instance, qu'aux zones sur lesquelles la Colombie peut prétendre à un titre et qui chevauchent le plateau continental et la zone économique exclusive dont le Nicaragua

peut se prévaloir en deçà de 200 milles marins depuis sa côte. Le littoral continental de la Colombie ne générant aucun droit dans cette zone, il ne peut être considéré comme faisant partie de la côte pertinente pour les besoins de l'espèce. La côte colombienne pertinente se limite donc à celle des îles relevant de la souveraineté de la Colombie. La zone de chevauchement potentielle s'étendant bien au-delà de la façade orientale des îles colombiennes, la Cour estime que c'est l'intégralité de la côte de ces formations, et non leurs seules côtes occidentales, qui doit être prise en compte. Les îles les plus importantes sont de toute évidence San Andrés, Providencia et Santa Catalina. Afin de calculer la longueur des côtes pertinentes de Providencia et Santa Catalina, ces deux formations ont été reliées par deux courtes lignes droites, de sorte que les segments côtiers (au nord-ouest de Providencia, dans la zone de San Juan Point, et au sud-est de Santa Catalina) qui se font directement face sont exclus de la côte pertinente. Les cayes de plus petite taille (dont la liste figure au paragraphe 149, ci-dessus), situées à proximité immédiate de ces îles, n'augmentent pas, selon la Cour, la longueur de la côte pertinente. En conséquence, la Cour estime que, si l'on tient compte de la direction générale du littoral, comme dans le cas du Nicaragua, la longueur totale de la côte pertinente des trois îles est de 58 kilomètres.

152. La Cour estime par ailleurs que les côtes des cayes d'Alburquerque, de l'Est-Sud-Est, de Roncador et de Serrana doivent être considérées comme faisant partie de la côte pertinente. Prises dans leur ensemble, elles augmentent de sept kilomètres la côte colombienne pertinente, ce qui donne à celle-ci une longueur totale d'environ 65 kilomètres. La Cour n'a cependant pas tenu compte de Serranilla et de Bajo Nuevo. Ces deux formations se trouvent dans une zone maritime que la Colombie et la Jamaïque n'ont pas délimitée dans leur traité de 1993 (Nations Unies, *Recueil des traités (RTNU)*, vol. 1776, p. 27) et dans laquelle des Etats tiers pourraient exprimer des prétentions. La Cour n'a pas non plus tenu compte de Quitasueño, dont les formations, ainsi qu'il est expliqué ci-après (voir paragraphes 181-183), sont si petites qu'elles ne sauraient avoir d'incidence sur la longueur de la côte colombienne.

153. En conséquence, les côtes pertinentes mesurent respectivement 531 kilomètres (pour le Nicaragua) et 65 kilomètres (pour la Colombie), ce qui correspond à un rapport d'environ 1 à 8,2 en faveur du Nicaragua. Les côtes pertinentes, telles que définies par la Cour, sont représentées sur le croquis n° 6.

154. Le second aspect du rôle que peuvent avoir, comme l'a mentionné la Cour, les côtes pertinentes dans le cadre de la troisième étape du processus de délimitation (voir paragraphe 141 ci-dessus et paragraphes 190 et suivants ci-dessous) sera examiné plus loin, aux paragraphes 239 à 247 consacrés à la vérification de l'absence de disproportion.



4. La zone maritime pertinente

155. La Cour examinera à présent la question de l'étendue de la zone maritime pertinente, là encore à la lumière de la décision qu'elle a prise à l'égard de la demande du Nicaragua relativement au plateau continental au-delà de la limite de 200 milles marins. Dans ce contexte, le Nicaragua soutient que la zone pertinente couvre l'intégralité de l'espace allant de sa côte continentale, à l'ouest, jusqu'à une ligne se trouvant à 200 milles marins de cette côte et des îles côtières, à l'est. Selon lui, la limite méridionale de la zone pertinente correspond aux lignes de démarcation dont la Colombie est convenue avec le Panama, d'une part, et avec le Costa Rica, d'autre part (voir paragraphe 160 ci-dessous), au motif que, la Colombie ayant reconnu qu'elle ne pouvait prétendre à aucun des espaces maritimes situés au sud de ces lignes, ceux-ci n'entrent pas dans la zone de chevauchement. Le Nicaragua allègue que, au nord, la zone pertinente s'étend jusqu'à la frontière le séparant du Honduras, laquelle a été établie par la Cour dans l'arrêt qu'elle a rendu le 8 octobre 2007 (*Différend territorial et maritime entre le Nicaragua et le Honduras dans la mer des Caraïbes (Nicaragua c. Honduras)*, arrêt, C.I.J. Recueil 2007 (II), p. 659). Sur les croquis de la zone pertinente présentés par le Nicaragua est également exclue la «zone de régime commun» de la Colombie et de la Jamaïque (voir paragraphe 160 ci-dessous), et ce, bien que le conseil du Nicaragua ait déclaré, à l'audience, que «[l]a zone de régime commun s'inscrit dans celle que [la Cour est appelée à] délimiter» (voir croquis n° 4 : Les côtes pertinentes et la zone pertinente selon le Nicaragua).

*

156. La Colombie soutient pour sa part que la zone pertinente se limite à l'espace situé entre les côtes occidentales de ses îles et la côte nicaraguayenne (voir croquis n°5 : Les côtes pertinentes et la zone pertinente selon la Colombie) et qu'elle est bordée au nord par la frontière entre le Nicaragua et le Honduras et, au sud, par celle la séparant du Costa Rica (voir paragraphe 160 ci-dessous). Elle estime que sa souveraineté sur ces îles fait obstacle à toute revendication du Nicaragua sur les espaces maritimes situés à l'est de celles-ci.

* *

157. La Cour rappellera, ainsi qu'elle l'a fait observer dans l'affaire de la *Délimitation maritime en Mer Noire*, que «le concept juridique de [la] «zone pertinente» doit être pris en considération dans la méthodologie de la délimitation maritime» (*Délimitation maritime en mer Noire (Roumanie c. Ukraine)*, arrêt, C.I.J. Recueil 2009, p. 99, par. 110). En fonction de la configuration des côtes devant être retenues dans le contexte géographique général, la zone pertinente peut comprendre certains espaces maritimes et en exclure d'autres qui ne présentent pas d'intérêt pour le cas d'espèce.

158. La zone pertinente permet en outre à la Cour de s'assurer que le résultat auquel donne lieu la ligne qu'elle a tracée n'est pas disproportionné. A cet égard, la Cour a cependant maintes fois souligné ce qui suit :

«La délimitation ne vise pas à découper un secteur en parts égales, ni même en parts proportionnelles, et cette vérification de l'absence de disproportion n'est pas une méthode de délimitation en elle-même. Il s'agit plutôt d'un moyen de déterminer si la ligne de délimitation obtenue par d'autres moyens doit être ajustée afin d'éviter qu'elle ne donne lieu à une disproportion significative entre les espaces maritimes attribués à chacune des parties et la longueur de leurs côtes respectives.» (*Délimitation maritime en mer Noire (Roumanie c. Ukraine)*, arrêt, *C.I.J. Recueil 2009*, p. 99-100, par. 110.)

Le calcul de la superficie de la zone pertinente ne vise pas à la précision et n'est qu'approximatif. L'«objet de la délimitation est en effet de parvenir à un résultat équitable et non à une répartition égale des espaces maritimes» (*ibid.*, p. 100, par. 111 ; voir aussi *Plateau continental de la mer du Nord (République fédérale d'Allemagne/Danemark) (République fédérale d'Allemagne/Pays-Bas)*, arrêt, *C.I.J. Recueil 1969*, p. 22, par. 18 ; *Plateau continental (Jamahiriya arabe libyenne/Malte)*, arrêt, *C.I.J. Recueil 1985*, p. 45, par. 58 ; *Délimitation maritime dans la région située entre le Groenland et Jan Mayen (Danemark c. Norvège)*, arrêt, *C.I.J. Recueil 1993*, p. 67, par. 64).

159. La zone pertinente correspond à la partie de l'espace maritime dans laquelle les droits potentiels des parties se chevauchent. Elle ne saurait dès lors, en la présente affaire, s'arrêter, comme le prétend la Colombie, aux côtes occidentales des îles colombiennes. La côte du Nicaragua ainsi que les îles nicaraguayennes adjacentes à celle-ci génèrent des droits potentiels sur les fonds marins et la colonne d'eau surjacente, sur une distance de 200 milles marins, y compris à l'est des îles colombiennes où, évidemment, ils empiètent sur les droits potentiels concurrents générés par ces dernières. En conséquence, la zone pertinente s'étend vers l'est de la côte nicaraguayenne jusqu'à une ligne située à 200 milles marins des lignes de base à partir desquelles est mesurée la largeur de la mer territoriale du Nicaragua. Ce dernier n'ayant pas encore notifié au Secrétaire général l'emplacement de ces lignes de base, en application du paragraphe 2 de l'article 16 de la CNUDM, la limite orientale de la zone pertinente ne peut être tracée que de manière approximative.

160. Les intérêts d'Etats tiers entrent en jeu aussi bien au nord qu'au sud.

Au nord, il existe une frontière entre le Nicaragua et le Honduras fixée par la Cour dans son arrêt de 2007 (*Différend territorial et maritime entre le Nicaragua et le Honduras dans la mer des Caraïbes (Nicaragua c. Honduras)*, arrêt, *C.I.J. Recueil 2007 (II)*, p. 760-763). Le point terminal de cette frontière est resté indéterminé, mais «[l]a Cour a clairement indiqué [aux paragraphes 306 à 319 de l'arrêt de 2007] que la bissectrice s'étendrait au-delà du 82° méridien jusqu'à atteindre la zone dans laquelle pourraient être affectés les droits d'un Etat tiers» (*Différend territorial et maritime (Nicaragua c. Colombie)*, requête du Honduras à fin d'intervention, arrêt du 4 mai 2011, par. 70). Au nord, la Cour doit également tenir compte du fait que l'accord conclu en 1993 entre la Colombie et la Jamaïque (paragraphe 152 ci-dessus) a établi une frontière maritime entre ces deux Etats, sans toutefois délimiter la «zone de régime commun» (représentée sur le croquis n° 1).

Au sud, la Colombie et le Panama ont signé en 1976 un accord (*RTNU*, vol. 1074, p. 221) qui est entré en vigueur le 30 novembre 1977 et aux termes duquel a été retenue, pour la zone située entre la masse continentale panaméenne et les îles colombiennes, une frontière en escalier en tant que version simplifiée de la ligne d'équidistance. La Colombie a par ailleurs signé en 1977 un accord avec le Costa Rica aux termes duquel a été établie la ligne de délimitation entre les deux pays à partir des frontières convenues par la Colombie et le Panama (voir ci-dessus) et par le Costa Rica et le Panama. Quoique cet accord n'ait pas été ratifié, la Colombie soutient que le Costa Rica a indiqué qu'il s'estimait lié par la substance de ce traité. Les lignes frontières établies par l'ensemble de ces accords sont représentées sur le croquis n° 1.

161. La Cour rappelle qu'elle a dit, dans son arrêt de 2011 sur la requête du Costa Rica à fin d'intervention en la présente instance que, dans le cadre d'un différend maritime, «l'intérêt des Etats tiers [était], par principe, protégé par la Cour» (*Différend territorial et maritime (Nicaragua c. Colombie), requête du Costa Rica à fin d'intervention*, arrêt du 4 mai 2011, par. 86). Dans cet arrêt, elle a également fait référence à l'affaire du *Différend frontalier terrestre, insulaire et maritime (El Salvador/Honduras)*, dans laquelle elle avait précisé que

«le fait de tenir compte, en tant que facteur géographique, de toutes les côtes et relations côtières ... pour effectuer une éventuelle délimitation entre deux Etats riverains ... ne signifie aucunement que l'intérêt juridique d'un troisième Etat riverain ... soit susceptible d'être affecté» (*arrêt, C.I.J. Recueil 1990*, p. 124, par. 77).

Dans l'affaire de la *Délimitation maritime en mer Noire*, la Cour a relevé que, dans les parties de la zone où les droits potentiels de la Roumanie et de l'Ukraine se chevauchaient, les droits d'Etats tiers pouvaient également entrer en jeu. Elle a jugé qu'elle n'en était pas pour autant empêchée d'inclure ces parties dans la zone pertinente, «sans préjudice de la position de tout Etat tiers relativement à ses droits dans cette zone» (*Délimitation maritime en mer Noire (Roumanie c. Ukraine)*, arrêt, *C.I.J. Recueil 2009*, p. 100, par. 114), précisant que

«le fait d'inclure certains espaces — qui peuvent être considérés comme constituant la zone pertinente (et dont il conviendra, lors de la dernière étape du processus de délimitation, de tenir compte pour vérifier qu'il n'y a pas de disproportion) — à seule fin de déterminer approximativement l'étendue des droits concurrents des Parties [était] sans incidence sur les droits d'Etats tiers. De tels droits ne seraient en effet pertinents que si la délimitation entre la Roumanie et l'Ukraine devait les affecter.» (*Ibid.*)

162. Ces considérations valent également pour la détermination de la zone pertinente en la présente affaire. La Cour note que, si l'accord que la Colombie a signé avec le Costa Rica et ceux qu'elle a conclus avec la Jamaïque et le Panama concernent les relations juridiques entre les Etats parties à chacun de ces instruments, ils sont en revanche *res inter alios acta* à l'égard du Nicaragua. En conséquence, les droits et obligations du Nicaragua vis-à-vis du Costa Rica, de la Jamaïque ou du Panama ne sauraient être affectés par aucun de ces accords, qui ne peuvent pas davantage imposer d'obligations ni conférer de droits au Costa Rica, à la Jamaïque ou au Panama vis-à-vis du Nicaragua. Il s'ensuit que, en opérant une délimitation entre la Colombie et le Nicaragua, la Cour

n'entend nullement définir ni mettre en cause les droits et obligations qui pourraient exister entre le Nicaragua et l'un quelconque de ces trois Etats. La situation est quelque peu différente en ce qui concerne le Honduras. La frontière entre celui-ci et le Nicaragua a été fixée par la Cour dans son arrêt de 2007, même si le point terminal en est resté indéterminé. Le Nicaragua ne peut donc se prévaloir de droits au nord de cette ligne, et le Honduras, au sud. C'est, toutefois, à la dernière étape du processus de délimitation, et non lors de l'étape préliminaire consistant à définir la zone pertinente, que la Cour doit tenir compte des droits d'Etats tiers. Ce nonobstant, pour que l'étape consistant à définir, même de manière approximative, la zone pertinente soit vraiment utile, il est nécessaire d'avoir conscience des revendications existantes ou potentielles d'Etats tiers. En la présente affaire, les Parties s'accordent dans une large mesure sur ce que cela implique. Le Nicaragua et la Colombie reconnaissent en effet que la zone de chevauchement ne va pas au-delà des frontières dont l'un et l'autre sont déjà convenus avec des Etats tiers.

163. La Cour rappelle que la zone pertinente ne peut s'étendre au-delà de celle dans laquelle les droits des Parties se chevauchent. Il s'ensuit que les espaces sur lesquels l'une d'elles n'a aucun droit, soit parce qu'elle a conclu un accord avec un Etat tiers, soit parce que l'espace en question est situé au-delà d'une frontière fixée par voie judiciaire entre elle et un Etat tiers, sont exclus de la zone pertinente pour les besoins du présent examen. La Colombie n'ayant aucun droit potentiel au sud et à l'est de ses frontières convenues avec le Costa Rica et le Panama, la zone pertinente ne peut s'étendre au-delà de ces frontières. En outre, bien que la «zone de régime commun» de la Colombie et de la Jamaïque soit un espace dans lequel les deux Etats concernés se sont mis d'accord sur un régime d'exploitation commune, et non sur une délimitation, la Cour estime qu'elle doit être considérée comme exclue de la zone pertinente. La Cour observe que plus de la moitié de la «zone de régime commun» (de même que l'île de Bajo Nuevo et les eaux adjacentes sur un rayon de 12 milles marins) se trouve à plus de 200 milles marins du Nicaragua et ne peut donc, en tout état de cause, faire partie de la zone pertinente. Elle rappelle par ailleurs que ni le Nicaragua (du moins dans la majeure partie de ses exposés) ni la Colombie n'ont demandé son inclusion. Bien que l'île de Serranilla et les eaux adjacentes sur un rayon de 12 milles marins soient exclues de la «zone de régime commun», en l'espèce, la Cour considère qu'elles sont également exclues de la zone pertinente, eu égard aux droits potentiels de la Jamaïque et au fait que ni l'une ni l'autre des Parties n'ont avancé d'argument contraire.

164. La Cour conclut, en conséquence, que la limite de la zone pertinente suit, au nord, la frontière maritime entre le Nicaragua et le Honduras, telle que définie dans son arrêt du 8 octobre 2007 (*Différend territorial et maritime entre le Nicaragua et le Honduras dans la mer des Caraïbes (Nicaragua c. Honduras)*, arrêt, C.I.J. Recueil 2007 (II), p. 659), jusqu'à son intersection avec le parallèle situé par 16 degrés de latitude nord. Elle se poursuit ensuite plein est jusqu'à la limite de la «zone de régime commun». A partir de ce point, elle longe cette limite, en décrivant un arc de cercle d'un rayon de 12 milles marins autour de Serranilla, jusqu'à son intersection avec la ligne située à 200 milles marins du Nicaragua.

165. Au sud, la limite de la zone pertinente part, à l'est, du point où la ligne située à 200 milles marins du Nicaragua croise la ligne frontière convenue entre la Colombie et le Panama. Elle suit ensuite cette ligne vers l'ouest, jusqu'à la limite convenue entre la Colombie et le Costa Rica. Elle longe ensuite cette limite vers l'ouest, puis vers le nord, jusqu'à son intersection avec une ligne d'équidistance hypothétique entre les côtes du Costa Rica et du Nicaragua.

166. La zone pertinente ainsi définie a une superficie d'environ 209 280 kilomètres carrés, et est représentée sur le croquis n° 7.

5. Les droits générés par les formations maritimes

167. La Cour estime opportun, à ce stade de son analyse, d'aborder la question des droits que peuvent générer les différentes formations maritimes en cause.

A. San Andrés, Providencia et Santa Catalina

168. Les Parties conviennent que San Andrés, Providencia et Santa Catalina engendrent des droits à une mer territoriale, à une zone économique exclusive et à un plateau continental. Ces espaces maritimes peuvent, en théorie, s'étendre dans toutes les directions sur une distance de 200 milles marins. Comme il a été expliqué dans la section précédente, les droits en question empiètent sur ceux que génèrent, sur la même distance, la côte continentale du Nicaragua et les îles adjacentes. Et ce chevauchement s'étend aussi bien à l'est qu'à l'ouest des îles de San Andrés, Providencia et Santa Catalina. Du côté est, toutefois, la portée des droits engendrés par les trois îles s'étend au-delà de la limite de 200 milles marins depuis les lignes de base nicaraguayennes et se situe, par conséquent, en dehors de la zone pertinente définie par la Cour.

169. Le Nicaragua fait valoir que, pour être équitable, la délimitation opérée par la Cour doit prévoir l'enclavement de chacune des trois îles dans un rayon de 12 milles marins. La Cour reviendra sur cette prétention au moment de déterminer le tracé de la frontière maritime (voir paragraphes 184-247). Il suffit, à ce stade, de prendre acte de ce que les Parties sont d'accord quant aux droits que les trois îles sont susceptibles d'engendrer.

B. Cayes d'Albuquerque, cayes de l'Est-Sud-Est, Roncador, Serrana, Serranilla et Bajo Nuevo

170. Les Parties sont en désaccord en ce qui concerne les droits que peuvent générer les autres formations maritimes. Concernant Quitasueño, leurs divergences sont telles que les droits générés par cette formation feront l'objet d'une section distincte (paragraphes 181-183 ci-dessous). Le Nicaragua soutient que les cayes d'Albuquerque, les cayes de l'Est-Sud-Est, Roncador, Serrana, Serranilla et Bajo Nuevo tombent toutes sous le coup de l'exception prévue au paragraphe 3 de l'article 121 de la CNUDM ; autrement dit, il s'agirait de rochers ne générant aucun droit à un plateau continental ou à une zone économique exclusive. Il fait valoir que les formations en question doivent être considérées séparément et que l'on ne saurait étendre la portée géographique des droits qu'elles génèrent en mer en les considérant comme un groupe, compte tenu surtout de la distance considérable qui les sépare. Il conteste par ailleurs ce qu'il tient pour une tentative, de la part de la Colombie, de donner à ces îles une taille disproportionnée, en se servant des dimensions des bancs et des basses sur lesquels elles reposent. Selon lui, seules les formations individuelles qui restent découvertes à marée haute peuvent générer des droits à des espaces maritimes et, dans chaque cas, la portée de ces droits est fonction des dimensions de l'île et non de ses liens avec d'autres formations maritimes.

15°

10°

75°

75°

80°

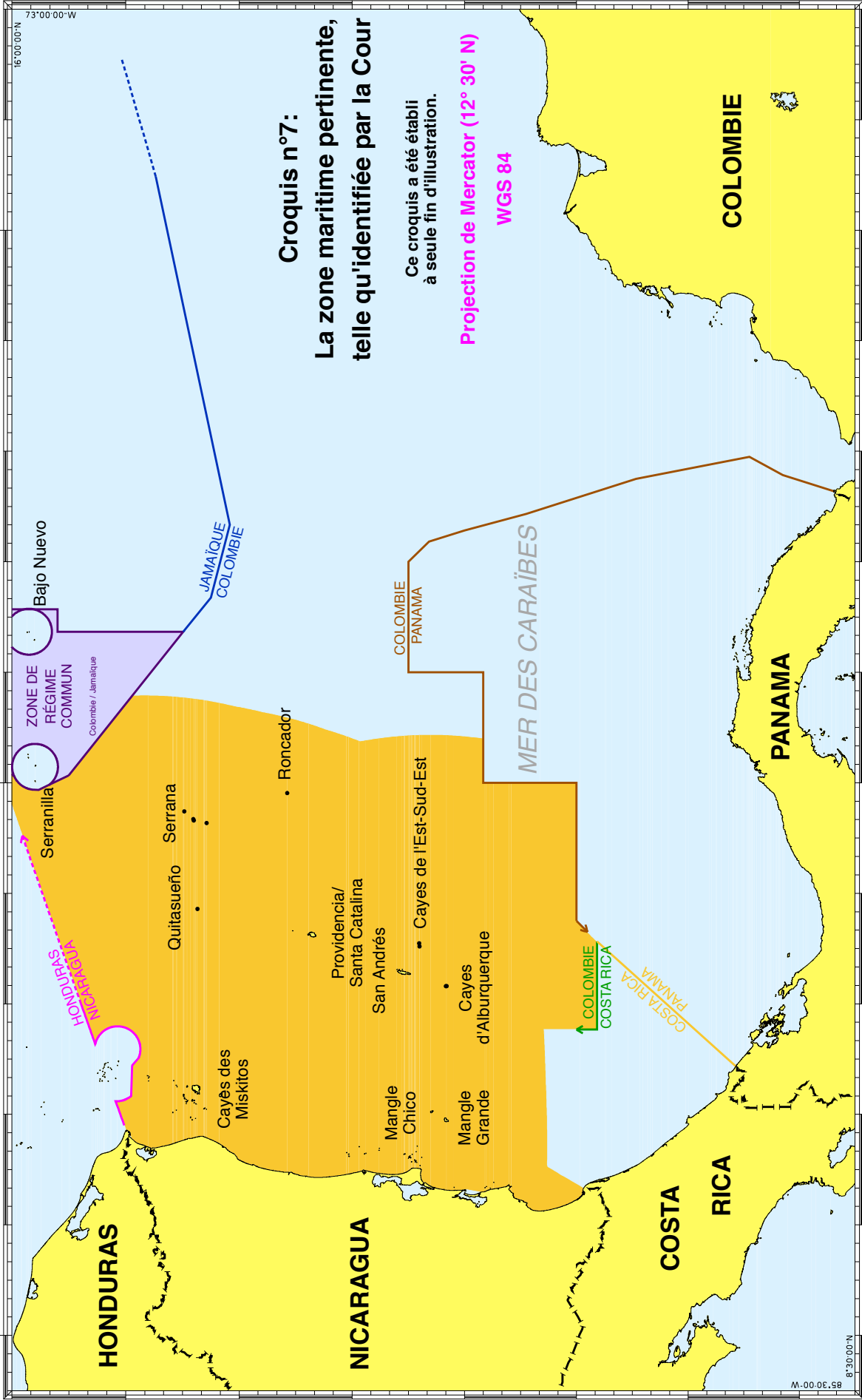
80°

85°

85°

15°

10°



171. Le Nicaragua souligne la petite taille de ces îles, sur lesquelles il n'y aurait aucune population établie et, ajoute-t-il, aucune vie économique. Il soutient qu'elles ne se prêtent pas à l'habitation humaine ou à une vie économique propre et que, par conséquent, elles constituent des rochers visés par l'exception énoncée au paragraphe 3 de l'article 121 de la convention. Il en conclut qu'elles n'engendrent pas de droits à une zone économique exclusive ou à un plateau continental, mais seulement à une mer territoriale.

172. En outre, le Nicaragua soutient que, pour parvenir à une solution équitable, la question du chevauchement des espaces revendiqués autour de ces îles doit être résolue par l'enclavement de chacune d'elles dans un rayon de trois milles marins à partir de ses lignes de base. A l'appui de cette prétention, il fait référence à un certain nombre d'affaires dans lesquelles la Cour elle-même et des tribunaux arbitraux n'auraient attribué aux îles et formations maritimes de petite taille qu'une mer territoriale réduite.

*

173. La Colombie soutient pour sa part que les cayes d'Albuquerque, les cayes de l'Est-Sud-Est, Roncador, Serrana, Serranilla et Bajo Nuevo sont des îles qui engendrent des droits à des espaces maritimes au même titre que tout autre territoire terrestre, c'est-à-dire des droits à une mer territoriale d'une largeur de 12 milles marins, à une zone économique exclusive et à un plateau continental. Elle signale l'existence de structures d'hébergement à l'intention des détachements militaires colombiens, ainsi que d'autres installations sur Albuquerque (North Cay), les cayes de l'Est-Sud-Est, Roncador, Serrana et Serranilla, d'installations de communication et d'héliports sur plusieurs des îles, et d'activités liées à la pêche locale sur certaines d'entre elles. Elle soutient que toutes les îles se prêtent à l'habitation humaine ou à une vie économique propre et ne sont donc pas visées par l'exception prévue au paragraphe 3 de l'article 121.

174. S'agissant du droit à une mer territoriale que pourrait engendrer chacune des îles, la Colombie tient pour dénuée de tout fondement juridique la proposition du Nicaragua tendant à en limiter la largeur à trois milles marins. Elle fait valoir que toute île, même lorsqu'elle tombe sous le coup de l'exception énoncée au paragraphe 3 de l'article 121, ouvre droit à une mer territoriale au même titre que tout autre territoire terrestre et que, en conformité avec le principe de droit international coutumier désormais codifié à l'article 3 de la CNUDM, tout Etat peut fixer à 12 milles marins la largeur de sa mer territoriale à partir de sa côte, ce qu'a fait la Colombie. Selon cette dernière, en cas de chevauchement, les droits d'un Etat sur sa mer territoriale doivent toujours prévaloir sur les droits de tout autre Etat à une zone économique exclusive ou à un plateau continental, puisque la souveraineté de l'Etat sur sa mer territoriale l'emporte sur les droits de l'autre Etat sur son plateau continental et sa zone économique exclusive.

* *

175. A titre liminaire, la Cour rappelle que Serranilla et Bajo Nuevo se trouvent à l'extérieur de la zone pertinente, telle que définie dans la section précédente du présent arrêt, et que, en conséquence, elle n'a pas à se prononcer, en l'espèce, sur la portée des droits à des espaces maritimes que ces formations pourraient engendrer. Elle note également que, dans la zone s'étendant sur 200 milles marins à partir des côtes nicaraguayennes, les droits générés par San Andrés, Providencia et Santa Catalina sur 200 milles marins recouvriraient de toute façon entièrement ceux que pourraient engendrer Serranilla ou Bajo Nuevo.

176. S'agissant des cayes d'Alburquerque, des cayes de l'Est-Sud-Est, de Roncador, de Serrana, de Serranilla et de Bajo Nuevo, il convient de partir du principe que,

«[c]onformément au paragraphe 2 de l'article 121 de la convention de 1982 sur le droit de la mer, qui reflète le droit international coutumier, les îles, quelles que soient leurs dimensions, jouissent à cet égard du même statut, et par conséquent engendrent les mêmes droits en mer que les autres territoires possédant la qualité de terre ferme» (*Délimitation maritime et questions territoriales entre Qatar et Bahreïn (Qatar c. Bahreïn)*, fond, arrêt, C.I.J. Recueil 2001, p. 97, par. 185).

Il s'ensuit qu'une île de taille relativement réduite peut ouvrir droit à un espace maritime considérable. Par ailleurs, même une île tombant sous le coup de l'exception prévue au paragraphe 3 de l'article 121 de la CNUDM ouvre droit à une mer territoriale.

177. Ce droit à une mer territoriale est le même que pour tout autre territoire terrestre. Quelle qu'ait pu être la règle dans le passé, le droit international fixe de nos jours à 12 milles marins la largeur de la mer territoriale dont peut se prévaloir l'Etat côtier, et l'article 3 de la CNUDM reflète l'état actuel du droit international coutumier sur ce point. La Cour constate que la Colombie s'est appropriée une mer territoriale d'une largeur de 12 milles marins autour de tous ses territoires (tout comme le Nicaragua). Or, si la mer territoriale d'un Etat peut être restreinte dans le cas où elle chevauche la mer territoriale d'un autre Etat, comme le prévoit l'article 15 de la CNUDM, tel n'est pas le cas en l'espèce. Il y a toutefois chevauchement de la mer territoriale revendiquée par la Colombie autour de chacune de ses îles avec le plateau continental et la zone économique exclusive auxquels peut prétendre le Nicaragua. Les droits en cause ici sont de nature différente : conformément à des principes bien établis en droit international coutumier, l'Etat côtier a la souveraineté sur le fond de la mer et la colonne d'eau surjacente dans les limites de sa mer territoriale (*Délimitation maritime et questions territoriales entre Qatar et Bahreïn (Qatar c. Bahreïn)*, fond, arrêt, C.I.J. Recueil 2001, p. 93, par. 174), tandis qu'il se voit reconnaître des droits spécifiques, et non la souveraineté, sur le plateau continental et la zone économique exclusive.

178. La Cour n'a jamais restreint le droit d'un Etat de fixer à 12 milles marins la largeur de la mer territoriale entourant une île en raison d'un chevauchement avec la zone économique exclusive et le plateau continental d'un autre Etat. Dans l'affaire du *Différend territorial et maritime entre le Nicaragua et le Honduras dans la mer des Caraïbes (Nicaragua c. Honduras)*, le

Nicaragua avait fait valoir que les quatre îles de petites dimensions dont la Cour avait jugé qu'elles appartenaient au Honduras (Bobel Cay, South Cay, Savanna Cay et Port Royal Cay) devaient se voir reconnaître une mer territoriale d'une largeur limitée à trois milles marins, afin de ne pas avoir d'effet inéquitable sur ses droits à un plateau continental et à une zone économique exclusive. De son côté, le Honduras soutenait avoir droit à une mer territoriale de 12 milles marins autour de chacune des îles en question, sauf là où cette mer territoriale empiéterait sur celle engendrée par l'un des territoires nicaraguayens. La Cour a donné raison au Honduras sur ce point :

«La Cour relève que, en vertu de l'article 3 de la CNUDM, le Honduras a le droit de fixer à 12 milles marins la largeur de sa mer territoriale, tant pour son territoire continental que pour les îles relevant de sa souveraineté. Le Honduras demande en l'espèce, pour les quatre îles en cause, une mer territoriale de 12 milles marins. La Cour estime donc que, *sous réserve d'éventuels chevauchements entre les mers territoriales situées respectivement autour d'îles honduriennes et d'îles nicaraguayennes* se trouvant alentour, Bobel Cay, Savanna Cay, Port Royal Cay et South Cay doivent se voir accorder une mer territoriale de 12 milles marins.» (*Différend territorial et maritime entre le Nicaragua et le Honduras dans la mer des Caraïbes (Nicaragua c. Honduras)*, arrêt, C.I.J. Recueil 2007 (II), p. 751, par. 302 ; les italiques sont de nous.)

Cette position est également celle d'autres juridictions. Ainsi, le tribunal arbitral saisi de l'affaire du *Différend frontalier entre Doubaï et Chardjah* (1981) (*International Law Reports (ILR)*, vol. 91, p. 543) a rejeté la prétention de Doubaï selon laquelle la mer territoriale entourant Abou Moussa devait être limitée à trois milles marins. Il a déclaré que «toute île, si petite soit-elle, posséd[ait] une ceinture de mer territoriale» dont la largeur était de 12 milles marins, sauf là où elle chevauchait la mer territoriale à laquelle pouvait prétendre un autre Etat (p. 674) [*traduction du Greffe*]. Très récemment, dans l'affaire du *Golfe du Bengale*, le TIDM a constaté que

«le Bangladesh a[vait] droit à une mer territoriale de 12 milles autour de l'île de Saint-Martin dans la zone où sa mer territoriale ne chevauch[ait] plus la mer territoriale du Myanmar. Le contraire reviendrait à accorder davantage de poids aux droits souverains et à la juridiction du Myanmar dans sa zone économique exclusive et sur son plateau continental qu'à la souveraineté du Bangladesh sur sa mer territoriale.» (*Différend relatif à la délimitation de la frontière maritime entre le Bangladesh et le Myanmar dans le golfe du Bengale*, arrêt du 14 mars 2012, par. 169.)

179. Depuis que le droit à une mer territoriale d'une largeur de 12 milles marins est établi en droit international, chaque fois qu'un arrêt ou une sentence a attribué à une île de petite taille une mer territoriale d'une largeur inférieure, c'était soit parce qu'elle empiétait sur la mer territoriale d'un autre Etat (c'était le cas, par exemple, de l'île de Qit'at Jaradah dans l'affaire de la *Délimitation maritime et des questions territoriales entre Qatar et Bahreïn (Qatar c. Bahreïn)*, fond, arrêt, C.I.J. Recueil 2001, p. 109, par. 219), soit parce qu'il existait une frontière historique ou convenue (comme c'était le cas pour l'île d'Alcatraz dans l'*Affaire de la délimitation de la frontière maritime entre la Guinée et la Guinée-Bissau* (1985), RSA, vol XIX, p. 190 (français) ; ILR, vol. 77, p. 635 (anglais)).

180. La Cour ne peut donc souscrire à la prétention du Nicaragua selon laquelle la solution équitable consisterait à tracer autour de chacune des îles en cause une enclave d'un rayon de trois milles marins. Elle conclut que toutes les formations en question — Roncador, Serrana, les cayes d'Albuquerque et les cayes de l'Est-Sud-Est — ouvrent droit à une mer territoriale d'une largeur de 12 milles marins, indépendamment de la question de savoir si elles tombent sous le coup de l'exception prévue au paragraphe 3 de l'article 121 de la CNUDM, question qui n'entre en jeu que pour déterminer si elles peuvent engendrer des droits à un plateau continental et à une zone économique exclusive. A cet égard, la Cour remarque que l'ensemble de la zone pertinente se trouve à moins de 200 milles marins d'une ou plusieurs des îles de San Andrés, Providencia ou Santa Catalina, les Parties étant d'accord pour dire que chacune d'elles génère un droit à un plateau continental et à une zone économique exclusive. La Cour rappellera que, confrontée à une situation similaire en ce qui concerne l'île des Serpents dans l'affaire relative à la *Délimitation maritime en mer Noire*, elle n'a pas jugé nécessaire de déterminer si cette île relevait des paragraphes 2 ou 3 de l'article 121 de la CNUDM (*Délimitation maritime en mer Noire (Roumanie c. Ukraine)*, arrêt, *C.I.J. Recueil 2009*, p. 122-123, par. 187). En la présente affaire, la Cour conclut également qu'il n'est pas nécessaire de déterminer la nature exacte des îles de plus faibles dimensions, puisque tout droit que celles-ci pourraient engendrer dans la zone pertinente sur des espaces situés au-delà de la mer territoriale serait entièrement couvert par le droit à un plateau continental et à une zone économique exclusive généré par les îles de San Andrés, Providencia et Santa Catalina.

C. Quitasueño

181. La Cour a déjà exposé (paragraphe 27-38 ci-dessus) les raisons qui l'ont amenée à conclure que l'une des formations de Quitasueño, en l'occurrence QS 32, restait découverte à marée haute et était par conséquent une île au sens de la définition énoncée au paragraphe 1 de l'article 121 de la CNUDM, et que les 53 autres formations recensées à Quitasueño étaient des hauts-fonds découvrants. Il lui incombe à présent d'examiner la question du droit à des espaces maritimes auquel peut prétendre la Colombie au titre de sa souveraineté sur QS 32.

182. Pour les motifs déjà exposés (paragraphe 176-180 ci-dessus), la Colombie peut prétendre à une mer territoriale de 12 milles marins autour de QS 32. Elle est par ailleurs en droit, afin de mesurer cette mer territoriale, de s'appuyer sur la règle énoncée à l'article 13 de la CNUDM :

«Hauts-fonds découvrants

1. Par «hauts-fonds découvrants», on entend les élévations naturelles de terrain qui sont entourées par la mer, découvertes à marée basse et recouvertes à marée haute. Lorsque des hauts-fonds découvrants se trouvent, entièrement ou en partie, à une distance du continent ou d'une île ne dépassant pas la largeur de la mer territoriale, la laisse de basse mer sur ces hauts-fonds peut être prise comme ligne de base pour mesurer la largeur de la mer territoriale.

2. Lorsque des hauts-fonds découvrants se trouvent entièrement à une distance du continent ou d'une île qui dépasse la largeur de la mer territoriale, ils n'ont pas de mer territoriale qui leur soit propre.»

La Cour a considéré que cette disposition reflétait le droit international coutumier (*Délimitation maritime et questions territoriales entre Qatar et Bahreïn (Qatar c. Bahreïn)*, arrêt, C.I.J. Recueil 2001, p. 100, par. 201). La Colombie est dès lors en droit de tenir compte de ces hauts-fonds découvrants, qui se trouvent à moins de 12 milles marins de QS 32, pour mesurer la largeur de sa mer territoriale. Il ressort clairement des exposés présentés par la Colombie dans la présente affaire que celle-ci a exercé ce droit et qu'elle s'est servie de toutes les formations recensées dans le rapport Smith pour mesurer la largeur de la mer territoriale entourant Quitasueño.

183. La Cour constate que, à l'exception de deux hauts-fonds découvrants (QS 53 et QS 54), toutes les formations maritimes situées sur Quitasueño se trouvent dans un rayon de 12 milles marins de QS 32. Ainsi, la largeur de la mer territoriale autour de Quitasueño s'étend à partir des hauts-fonds découvrants se trouvant dans un rayon de 12 milles marins de QS 32 qui, de par leur position, peuvent servir au tracé de la ligne de base à partir de laquelle est mesurée la largeur de la mer territoriale. Puisqu'aucune des Parties n'a soutenu que QS 32 est autre chose qu'un rocher ne se prêtant pas à l'habitation humaine ou à une vie économique propre, au sens du paragraphe 3 de l'article 121 de la CNUDM, cette formation ne génère aucun droit à un plateau continental ou à une zone économique exclusive.

6. La méthode de délimitation

184. La Cour abordera maintenant la question de la méthode à utiliser pour effectuer la délimitation. Sur ce point, les Parties ont exprimé des vues diamétralement opposées.

* * *

185. Le Nicaragua soutient que la situation géographique est telle que la Cour aurait tort de recourir à la méthode qu'elle utilise habituellement et qui consiste à établir une ligne d'équidistance (ou médiane) provisoire, puis à examiner s'il existe des circonstances pertinentes justifiant l'ajustement ou le déplacement de cette ligne, avant de vérifier si la ligne ainsi ajustée aboutit à un résultat disproportionné. Pour le Nicaragua, il serait tout à fait artificiel de tracer une ligne d'équidistance provisoire entre la côte nicaraguayenne et les côtes occidentales des îles colombiennes, puisque cela reviendrait à considérer les îles comme une côte continentale lui faisant face, alors même que les côtes occidentales de San Andrés, Providencia et Santa Catalina représentent à peine un vingtième de la longueur de sa côte continentale à lui, et que les îles susceptibles de servir à la construction d'une telle ligne sont situées à une distance considérable les unes des autres. En outre, le Nicaragua fait valoir que le tracé d'une ligne d'équidistance (ou médiane) provisoire aurait pour effet de méconnaître totalement la portion importante de la zone

pertinente qui se trouve à l'est des îles colombiennes, ce qui reviendrait à attribuer à la Colombie environ les trois quarts de cette zone. Même s'il reconnaît que l'établissement d'une ligne d'équidistance (ou médiane) provisoire n'est que la première étape de la méthode normalement employée par la Cour, le Nicaragua soutient que, en l'espèce, l'ajustement ou le déplacement d'une telle ligne serait insuffisant pour parvenir à un résultat équitable, et qu'une méthode différente s'impose. Il fait remarquer que, dans l'affaire du *Différend territorial et maritime entre le Nicaragua et le Honduras dans la mer des Caraïbes (Nicaragua c. Honduras)*, la Cour a dit que certains facteurs pouvaient rendre inappropriée l'application de la méthode consistant à établir une ligne d'équidistance (ou médiane) provisoire pour ensuite examiner s'il existe des circonstances exigeant son ajustement ou son déplacement (*arrêt, C.I.J. Recueil 2007 (II)*, p. 741, par. 272). Il soutient que tel est le cas en l'espèce.

186. Selon le Nicaragua, la méthode à retenir suppose qu'il soit reconnu d'emblée que les îles colombiennes sont des formations minuscules situées dans la partie du plateau continental qui lui revient. Le Nicaragua estime que ce genre de formations insulaires de petites dimensions ne se voient souvent accorder qu'un effet limité, voire aucun effet, dans la délimitation maritime. Dans ces conditions, il soutient que la méthode qu'il convient d'appliquer consiste à enclaver chacune des îles colombiennes, tout en reconnaissant que, hors ces enclaves, les espaces situés entre la côte nicaraguayenne et la limite de 200 milles marins calculée à partir de ses lignes de base et correspondant à son plateau continental et à sa zone économique exclusive doivent lui être attribués. Il fait valoir que la technique de l'enclavement a été utilisée par le tribunal arbitral à l'égard des îles Anglo-Normandes dans l'affaire de la *Délimitation du plateau continental entre Royaume-Uni de Grande-Bretagne et d'Irlande du Nord et République française* (1977) (*RSA*, vol. XVIII, p. 3 ; *ILR*, vol. 54, p. 6), et que son utilisation est indiquée en l'espèce pour les mêmes raisons. Il fait également référence à nombre d'autres arrêts et sentences où des îles de dimensions comparables se seraient vu attribuer un espace maritime réduit.

*

187. La Colombie soutient pour sa part que la Cour devrait s'en tenir à la méthode qu'elle utilise depuis de nombreuses années en matière de délimitation maritime, qui consiste à établir en premier lieu une ligne d'équidistance (ou médiane) provisoire, puis à l'ajuster ou à la déplacer si des circonstances pertinentes l'exigent. La Colombie reconnaît qu'il est arrivé à la Cour de recourir à d'autres méthodes, mais précise que, dans la seule affaire récente où elle s'est écartée de sa pratique habituelle, celle du *Différend territorial et maritime entre le Nicaragua et le Honduras dans la mer des Caraïbes (Nicaragua c. Honduras)*, elle l'a fait parce que la configuration de la côte rendait impossible l'établissement d'une ligne d'équidistance (*arrêt, C.I.J. Recueil 2007 (II)*, p. 743, par. 280). Or, selon la Colombie, rien en l'espèce ne rend la construction d'une ligne d'équidistance (ou médiane) impossible ou même difficile.

188. La Colombie rejette la solution de l'enclavement proposée par le Nicaragua, qui romprait de manière injustifiée avec la méthode devenue, selon elle, pratique courante aussi bien pour la Cour que pour d'autres juridictions internationales et qui consiste à établir une ligne d'équidistance (ou médiane) provisoire puis à examiner s'il existe des circonstances appelant un ajustement ou un déplacement de cette ligne. Elle fait valoir que l'affaire du *Plateau continental entre le Royaume-Uni et la France* est sans rapport avec l'espèce, puisque les îles en question se trouvaient tout près de la côte française, qu'elles étaient entourées sur trois côtés par le territoire français et que cette affaire s'inscrivait dans le cadre plus vaste d'une procédure de délimitation entre les côtes française et britannique. Selon la Colombie, le présent contexte est entièrement différent, en ce que ses îles se trouvent à plus de 65 milles marins du point le plus rapproché du territoire nicaraguayen, auquel elles ne font face que dans une seule direction, et que sa côte continentale n'est pas en jeu pour les besoins de la délimitation.

189. En outre, la Colombie fait valoir que la méthode de l'enclavement proposée par le Nicaragua ne permet pas la prise en compte des droits que les îles pourraient générer en sa faveur à l'est de la limite de 200 milles marins établie depuis les lignes de base nicaraguayennes.

* *

190. La Cour a dit clairement et à plusieurs reprises que, en cas de chevauchement de droits à un plateau continental et à une zone économique exclusive, la méthode de délimitation qu'elle entendait employer normalement comportait trois étapes (*Plateau continental (Jamahiriya arabe libyenne/Malte)*, arrêt, C.I.J. Recueil 1985, p. 46, par. 60 ; *Délimitation maritime en mer Noire (Roumanie c. Ukraine)*, arrêt, C.I.J. Recueil 2009, p. 101, par. 115-116).

191. Dans un premier temps, il s'agit pour la Cour d'établir une ligne de délimitation provisoire entre les territoires respectifs des Parties (y compris leurs territoires insulaires). Elle a recours pour ce faire à des méthodes à la fois objectives sur le plan géométrique et adaptées à la géographie de la zone. Cette tâche consiste à construire une ligne d'équidistance, lorsque les côtes pertinentes sont adjacentes, ou une ligne médiane entre les deux côtes, lorsque celles-ci se font face, à moins que, dans un cas comme dans l'autre, des raisons impérieuses ne le permettent pas (voir *Différend territorial et maritime entre le Nicaragua et le Honduras dans la mer des Caraïbes (Nicaragua c. Honduras)*, arrêt, C.I.J. Recueil 2007 (II), p. 745, par. 281). L'emploi des termes «ligne médiane» et «ligne d'équidistance» est sans incidence en droit puisque la méthode de délimitation consiste dans chaque cas à tracer une ligne dont chaque point se trouve à égale distance des points les plus proches des deux côtes pertinentes (*Délimitation maritime en mer Noire (Roumanie c. Ukraine)*, arrêt, C.I.J. Recueil 2009, p. 101, par. 116). La ligne est tracée à partir des points les plus pertinents des côtes des deux Etats concernés (*ibid.*, p. 101, par. 116-117).

192. A la deuxième étape, il s'agit pour la Cour de déterminer s'il existe des circonstances pertinentes qui pourraient appeler un ajustement ou un déplacement de la ligne d'équidistance (ou médiane) provisoire afin d'aboutir à un résultat équitable. Si elle conclut à l'existence de telles circonstances, elle établit une frontière différente, généralement en ajustant ou en déplaçant la ligne d'équidistance (ou médiane), de manière à tenir compte de ces circonstances (*Plateau continental (Jamahiriya arabe libyenne/Malte)*, arrêt, *C.I.J. Recueil 1985*, p. 47, par. 63 ; *Délimitation maritime en mer Noire (Roumanie c. Ukraine)*, arrêt, *C.I.J. Recueil 2009*, p. 102-103, par. 119-121). Lorsque les circonstances pertinentes l'exigent, la Cour peut également recourir à d'autres techniques, comme l'enclavement d'îles isolées, de manière à aboutir à un résultat équitable.

193. La troisième et dernière étape consiste pour la Cour à vérifier si la ligne, telle qu'ajustée ou déplacée, a pour effet de créer une disproportion marquée entre les espaces maritimes attribués à chacune des Parties dans la zone pertinente, par rapport à la longueur de leurs côtes pertinentes respectives. Comme elle l'a expliqué dans l'affaire de la *Délimitation maritime en mer Noire* :

«Enfin, la Cour s'assurera, dans une troisième étape, que la ligne (une ligne d'équidistance provisoire ayant ou non été ajustée en fonction des circonstances pertinentes) ne donne pas lieu, en l'état, à un résultat inéquitable du fait d'une disproportion marquée entre le rapport des longueurs respectives des côtes et le rapport des zones maritimes pertinentes attribuées à chaque Etat par ladite ligne ... La vérification finale du caractère équitable du résultat obtenu doit permettre de s'assurer qu'aucune disproportion marquée entre les zones maritimes ne ressort de la comparaison avec le rapport des longueurs des côtes.

Cela ne signifie toutefois pas que les zones ainsi attribuées à chaque Etat doivent être proportionnelles aux longueurs des côtes : ainsi que la Cour l'a indiqué, «c'est ... le partage de la région qui résulte de la délimitation et non l'inverse» (*Délimitation maritime dans la région située entre le Groenland et Jan Mayen (Danemark c. Norvège)*, arrêt, *C.I.J. Recueil 1993*, p. 67, par. 64.)» (*Délimitation maritime en mer Noire (Roumanie c. Ukraine)*, arrêt, *C.I.J. Recueil 2009*, p. 103, par. 122.)

194. Bien entendu, cette démarche en trois temps ne doit pas être appliquée de façon mécanique, et la Cour a reconnu qu'il ne serait peut-être pas toujours opportun de commencer par l'établissement d'une ligne d'équidistance (ou médiane) provisoire (voir, par exemple, *Différend territorial et maritime entre le Nicaragua et le Honduras dans la mer des Caraïbes (Nicaragua c. Honduras)*, arrêt, *C.I.J. Recueil 2007 (II)*, p. 741, par. 272). Aussi la Cour a-t-elle examiné avec beaucoup de soin l'argument du Nicaragua selon lequel la situation géographique de l'espace rendait inopportun le tracé d'une ligne médiane provisoire à titre de point de départ.

195. Contrairement à ce qui avait été le cas en l'affaire du *Différend territorial et maritime entre le Nicaragua et le Honduras dans la mer des Caraïbes (Nicaragua c. Honduras)*, en l'espèce, l'établissement d'une ligne médiane n'est pas impossible. La côte du Nicaragua (y compris les îles nicaraguayennes) et les côtes occidentales des îles de San Andrés, Providencia et Santa Catalina, ainsi que des cayes d'Alburquerque, se font face à une distance qui n'est nulle part inférieure à 65 milles marins (soit la distance séparant Mangle Chico des cayes d'Alburquerque). Il n'y a donc aucun obstacle à la construction d'une ligne provisoire située à équidistance des points de base situés sur ces deux côtes. La question n'est donc pas de savoir si le tracé d'une telle ligne est possible, mais s'il constitue un point de départ approprié pour la délimitation, étant donné qu'une partie importante de la zone pertinente se trouve à l'est des îles colombiennes principales, c'est-à-dire — fait inhabituel — derrière la ligne de base à partir de laquelle serait établie la ligne médiane provisoire.

196. La Cour reconnaît que l'existence d'un chevauchement potentiel de droits à l'est des îles colombiennes principales, c'est-à-dire derrière les points de base à partir desquels, du côté colombien, serait tracée la ligne d'équidistance (ou médiane), pourrait constituer une circonstance pertinente exigeant d'ajuster la ligne médiane provisoire ou de la déplacer. Il en va de même de l'importante disparité entre la longueur des côtes en cause. Ces facteurs doivent effectivement être pris en considération à la deuxième étape du processus de délimitation, mais ils ne sauraient justifier que la méthode soit rejetée au profit d'une autre dont le point de départ consisterait à enclaver chacune des îles plutôt qu'à établir une ligne médiane provisoire. Selon la méthode normalement employée par la Cour, la construction d'une telle ligne n'est qu'une première étape et ne compromet en rien la recherche d'un résultat équitable. La Cour s'est exprimée comme suit dans l'affaire de la *Délimitation maritime en mer Noire* :

«A ce stade, la Cour ne s'intéresse pas encore aux éventuelles circonstances pertinentes, et la ligne est tracée selon des critères strictement géométriques, sur la base de données objectives.» (*Délimitation maritime en mer Noire (Roumanie c. Ukraine)*, arrêt, C.I.J. Recueil 2009, p. 101, par. 118.)

197. Les diverses considérations avancées par le Nicaragua pour justifier le recours à une méthode différente sont des facteurs que la Cour devra prendre en considération à la deuxième étape du processus, afin de décider s'ils appellent un ajustement ou un déplacement de la ligne médiane provisoire et de quelle manière. La méthode retenue par la Cour n'empêche pas que la ligne provisoire soit très sensiblement ajustée ou déplacée lorsque cela est justifié, ni qu'il soit procédé à l'enclavement de certaines formations dans les portions de la zone pertinente où il est nécessaire de recourir à cette technique pour aboutir à un résultat équitable. La méthode proposée par le Nicaragua part au contraire d'une solution dans laquelle les considérations que celui-ci juge les plus pertinentes ont déjà été prises en compte et dont le résultat est dans une large mesure prédéterminé.

198. La Cour ne croit pas devoir renoncer à sa méthode habituelle en raison de la sentence rendue dans l'affaire du *Plateau continental entre le Royaume-Uni et la France*, sentence qui remonte à 1977, c'est-à-dire longtemps avant que ne soit mise au point la méthode qu'elle applique

de nos jours dans les affaires de délimitation maritime. Dans cette affaire, la situation géographique était sensiblement différente, et la Cour reviendra sur ce point. Le tribunal arbitral a commencé par construire une ligne d'équidistance (ou médiane) provisoire entre les deux côtes continentales, avant de procéder à l'enclavement des îles Anglo-Normandes, parce que celles-ci se trouvaient du «mauvais» côté de la ligne en question (*Délimitation du plateau continental entre Royaume-Uni de Grande-Bretagne et d'Irlande du Nord et République française* (1977), *RSA*, vol. XVIII, p. 223-224, par. 183 ; *ILR*, vol. 54, p. 96). Ce qui importe pour les besoins de l'espèce, c'est que le tribunal n'a pas eu recours à l'enclavement comme méthode de substitution à la construction d'une ligne d'équidistance (ou médiane) provisoire mais en association avec celle-ci.

199. Par conséquent, conformément à sa méthode de référence, la Cour procédera en l'espèce en trois étapes, en commençant par tracer une ligne médiane provisoire.

7. La détermination des points de base et la construction de la ligne médiane provisoire

200. La Cour commencera donc par tracer une ligne médiane provisoire entre la côte nicaraguayenne et les côtes occidentales des îles colombiennes pertinentes qui lui font face. A cet effet, la Cour doit déterminer les côtes qu'il convient de prendre en compte et, de ce fait, les points de base qu'il y a lieu de retenir aux fins de la construction de la ligne. Elle remarque à cet égard que le Nicaragua ne lui a soumis aucun point de base sur son littoral. La Colombie, en revanche, a indiqué sur des cartes (sans toutefois en préciser les coordonnées) l'emplacement de ceux qu'elle avait utilisés pour tracer la ligne médiane qu'elle propose (voir le croquis n° 3 : Délimitation revendiquée par la Colombie) : elle a ainsi retenu deux points de base sur les cayes d'Albuquerque, plusieurs sur la côte occidentale de San Andrés et de Providencia, un sur Low Cay, petite caye située au nord de Santa Catalina, et plusieurs sur Quitasueño. Toutefois, comme la Cour l'a dit en l'affaire de la *Délimitation maritime en mer Noire*,

«[d]ans le ... cas ... de la délimitation des zones maritimes concernant deux Etats ou plus, la Cour ne saurait se fonder sur le seul choix par l'une des parties de [tels ou tels] points de base. La Cour doit, lorsqu'elle délimite le plateau continental et les zones économiques exclusives, retenir des points de base par référence à la géographie physique des côtes pertinentes.» (*Délimitation maritime en mer Noire (Roumanie c. Ukraine)*, arrêt, *C.I.J. Recueil 2009*, p. 108, par. 137.)

La Cour tracera donc sa ligne médiane provisoire à partir des points de base qu'elle aura choisi de retenir.

201. Elle a déjà conclu que les îles adjacentes au littoral nicaraguayen étaient à prendre en compte aux fins de calculer la longueur de la côte pertinente et de tracer la ligne de base à partir de laquelle seraient mesurés le plateau continental et la zone économique exclusive dévolus au Nicaragua (voir paragraphe 145). Ces îles s'avancent plus à l'est que la masse continentale nicaraguayenne, elles fourniront l'ensemble des points de base aux fins de construire la ligne médiane provisoire. A cet effet, la Cour utilisera des points situés sur le récif d'Edimbourg, la caye de Muerto, les cayes des Miskitos, la caye de Ned Thomas, Roca Tyra, Mangle Chico et Mangle Grande.

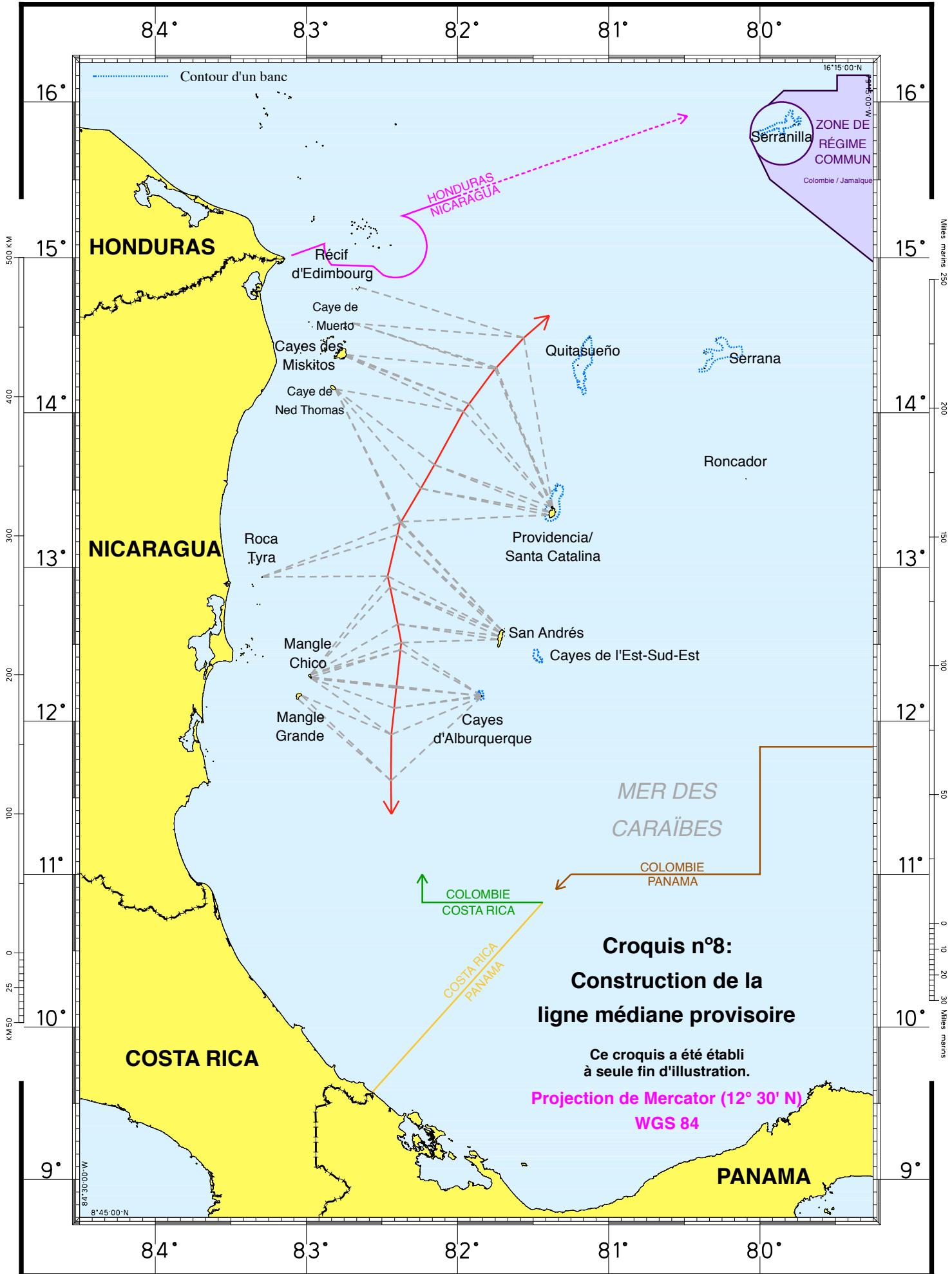
202. En ce qui concerne la côte colombienne, la Cour estime que Quitasueño ne devrait pas entrer en considération pour le tracé de la ligne médiane provisoire. La partie de Quitasueño à propos de laquelle il est certain qu'elle est découverte à marée haute est une formation minuscule, d'à peine un mètre carré. Or, lorsque des points de base situés sur de très petites formations pourraient avoir un effet de distorsion eu égard au contexte géographique, il convient de ne pas en tenir compte pour l'établissement de la ligne médiane provisoire. Dans l'affaire de la *Délimitation maritime en mer Noire*, la Cour a ainsi jugé que l'île des Serpents (qui, avec 0,17 km², possédait une superficie autrement plus importante que la partie de Quitasueño découverte à marée haute) ne devait pas être utilisée pour le tracé d'une telle ligne, parce qu'il s'agissait d'une formation isolée et située à quelque 20 milles marins de la côte continentale de l'Ukraine, dont la prise en compte dans la mesure de la côte pertinente «reviendrait à greffer un élément étranger sur la côte ukrainienne ; c'est-à-dire à refaçonner, par voie judiciaire, la géographie physique, ce que ni le droit ni la pratique en matière de délimitation maritime n'autorisent» (*Délimitation maritime en mer Noire (Roumanie c. Ukraine)*, arrêt, C.I.J. Recueil 2009, p. 110, par. 149). Ces considérations s'appliquent *a fortiori* à Quitasueño, formation qui non seulement est minuscule, mais est située à 38 milles marins de Santa Catalina, et dont l'utilisation aurait pour effet de rapprocher sensiblement la ligne médiane provisoire du territoire nicaraguayen.

La Colombie n'a pas placé de point de base sur Serrana. Ayant décidé de ne pas établir de point de base sur Quitasueño, la Cour doit toutefois examiner la question de savoir s'il convient de le faire sur Serrana. Bien que plus grande que Quitasueño, Serrana n'en est pas moins une formation de petite taille, si éloignée de toute autre île colombienne qu'y placer un point de base aurait un effet marqué — et absolument disproportionné par rapport à la taille et à l'importance de cette formation — sur le tracé de la ligne médiane provisoire. De l'avis de la Cour, aucun point de base ne devrait être placé sur Serrana.

La Cour considère de même qu'aucun point de base ne devrait être retenu sur Low Cay, petite formation inhabitée à proximité de Santa Catalina.

203. Les points de base seront donc, en ce qui concerne la Colombie, situés sur les îles de Santa Catalina, de Providencia et de San Andrés, et sur les cayes d'Alburquerque.

204. Le tracé de la ligne médiane provisoire au moyen de ces deux ensembles de points de base sera ainsi déterminé, au nord, par les points de base retenus, du côté nicaraguayen, sur le récif d'Edimbourg, la caye de Muerto et les cayes des Miskitos et, du côté colombien, sur Santa Catalina et Providencia ; au centre, par les points de base situés, du côté nicaraguayen, sur la caye de Ned Thomas et Roca Tyra, et, du côté colombien, sur les îles de Providencia et de San Andrés ; enfin, au sud, par les points de base choisis, du côté nicaraguayen, sur Mangle Chico et Mangle Grande et, du côté colombien, sur San Andrés et les cayes d'Alburquerque. La ligne ainsi tracée est reproduite sur le croquis n° 8.



HONDURAS

NICARAGUA

COSTA RICA

PANAMA

HONDURAS
NICARAGUA

COLOMBIE
COSTA RICA

COLOMBIE
PANAMA

COSTA RICA
PANAMA

**Croquis n°8:
Construction de la
ligne médiane provisoire**

Ce croquis a été établi
à seule fin d'illustration.

Projection de Mercator (12° 30' N)
WGS 84

Contour d'un banc

Serranía

ZONE DE
RÉGIME
COMMUN

Colombie / Jamaïque

Récif
d'Edimbourg

Caye de
Muerto

Cayes des
Miskitos

Caye de
Ned Thomas

Roca
Tyra

Mangle
Chico

Mangle
Grande

Cayes
d'Albuquerque

Providencia/
Santa Catalina

San Andrés

Cayes de l'Est-Sud-Est

Quitasueño

Serrana

Roncador

MER DES
CARAÏBES

Miles marins 250
200
150
100
50
0
10
20
30 Miles marins

500 KM
400
300
200
100
0
25
KM 50

84° 83° 82° 81° 80°

16° 15° 14° 13° 12° 11° 10° 9°

84° 30' 00" W
8° 45' 00" N

16° 15' 00" N
80° 00' 00" W

8. Les circonstances pertinentes

205. Comme elle l'a expliqué plus haut (voir paragraphe 192), la Cour, après avoir établi la ligne médiane provisoire, doit examiner «s'il existe des facteurs appelant un ajustement ou un déplacement de cette ligne afin de parvenir à un «résultat équitable»» (*Frontière terrestre et maritime entre le Cameroun et le Nigéria (Cameroun c. Nigéria ; Guinée équatoriale (intervenant))*, arrêt, C.I.J. Recueil 2002, p. 441, par. 288). Ces facteurs, dans sa jurisprudence, sont habituellement appelés «circonstances pertinentes» et ont, comme la Cour l'a précisé, «pour fonction de [lui] permettre ... de s'assurer que la ligne médiane provisoire, tracée, selon la méthode géométrique, à partir de points de base déterminés sur les côtes des parties, n'est pas, à la lumière des circonstances particulières de l'espèce, perçue comme inéquitable» (*Délimitation maritime en mer Noire (Roumanie c. Ukraine)*, arrêt, C.I.J. Recueil 2009, p. 112, par. 155).

206. Les Parties ont invoqué différents éléments qu'elles jugeaient pertinents en vue de parvenir à une solution équitable, pour aboutir à des conclusions bien distinctes. Selon le Nicaragua, ces facteurs imposent de faire abstraction de la ligne médiane provisoire et de procéder, en lieu et place, à l'enclavement de chaque île colombienne. Des enclaves colombiennes distinctes seraient ainsi formées autour de San Andrés et Alburquerque, des cayes de l'Est-Sud-Est, de Providencia et Santa Catalina, de Serrana, de Roncador, ainsi que de Quitasueño dans l'hypothèse où il s'y trouverait une formation découverte à marée haute. La Colombie soutient quant à elle que la ligne médiane provisoire permet d'aboutir à une solution équitable et, partant, n'appelle aucun ajustement ou déplacement.

207. La Cour examinera successivement chacun des éléments invoqués par les Parties. Ce faisant, elle déterminera s'ils exigent un ajustement ou un déplacement de la ligne médiane provisoire qu'elle a établie dans la section précédente du présent arrêt afin d'aboutir à un résultat équitable.

A. La disparité entre les longueurs respectives des côtes pertinentes

208. Le Nicaragua souligne que sa côte est nettement plus longue que celle des îles colombiennes, et argue que ce facteur doit être pris en compte afin de parvenir à une solution équitable. La Colombie, quant à elle, soutient qu'une telle solution ne consiste pas à établir une corrélation exacte entre les longueurs des côtes respectives des Parties et les parts de la zone pertinente qui reviendront, au terme de la délimitation, à chacune d'entre elles. Elle ajoute que la solution du Nicaragua consistant à enclaver chacune des îles ne permet pas de donner dûment effet à la longueur de sa propre côte pertinente.

209. La Cour commence par faire observer que, si «les longueurs respectives des côtes ne peuvent jouer aucun rôle dans l'établissement de la ligne d'équidistance provisoire» (*Délimitation maritime en mer Noire (Roumanie c. Ukraine)*, arrêt, C.I.J. Recueil 2009, p. 116, par. 163), «une différence importante de longueurs des côtes respectives des parties peut être un élément à prendre en considération pour ajuster ou déplacer la ligne provisoire de délimitation» (*Frontière terrestre et maritime entre le Cameroun et le Nigéria (Cameroun c. Nigéria ; Guinée équatoriale (intervenant))*, arrêt, C.I.J. Recueil 2002, p. 446, par. 301 ; les italiques sont de nous).

210. A cet égard, deux constats se dégagent à l'examen de la jurisprudence de la Cour. Premièrement, ce n'est en règle générale que si les disparités entre les longueurs des côtes pertinentes sont importantes que l'ajustement ou le déplacement de la ligne provisoire s'impose (*Délimitation de la frontière maritime dans la région du golfe du Maine (Canada/Etats-Unis d'Amérique)*, arrêt, C.I.J. Recueil 1984, p. 323, par. 185 ; *Délimitation maritime en mer Noire (Roumanie c. Ukraine)*, arrêt, C.I.J. Recueil 2009, p. 116, par. 164). Deuxièmement, comme elle l'a souligné en l'affaire de la *Délimitation maritime dans la région située entre le Groenland et Jan Mayen (Danemark c. Norvège)*, «la prise en compte d'[une telle] disparité ... ne signifie pas une application directe et mathématique du rapport entre les longueurs des façades côtières [des Parties]» (arrêt, C.I.J. Recueil 1993, p. 69, par. 69).

211. En la présente espèce, le rapport entre les côtes pertinentes de la Colombie et du Nicaragua est de l'ordre de 1 à 8,2 (voir paragraphe 153). Il est donc comparable à celui qui, d'après la Cour, exigeait l'ajustement ou le déplacement de la ligne provisoire dans l'affaire de la *Délimitation maritime dans la région située entre le Groenland et Jan Mayen (Danemark c. Norvège)* (*ibid.*, p. 65, par. 61) (où le rapport était d'environ 1 à 9) et dans celle du *Plateau continental (Jamahiriya arabe libyenne/Malte)* (arrêt, C.I.J. Recueil 1985, p. 53, par. 74-75) (où il était d'environ 1 à 8). Il s'agit indubitablement d'une disparité importante, qui nécessite, selon la Cour, d'ajuster ou de déplacer la ligne provisoire, compte tenu notamment du chevauchement des espaces maritimes à l'est des îles colombiennes.

B. Le contexte géographique général

212. Les deux Parties ont exposé à la Cour leurs vues sur la question de l'incidence que devrait avoir le contexte géographique général dans la présente délimitation. Le Nicaragua soutient que les îles colombiennes se situent sur «son» plateau continental, de sorte que les eaux et les fonds marins qui les entourent lui ressortissent naturellement. Selon lui, l'un des principes essentiels du droit international en matière de délimitation maritime est d'empêcher, dans la mesure du possible, que la projection en mer des côtes d'un Etat ne soit amputée ou bloquée, notamment par la présence de petits territoires insulaires. Le Nicaragua soutient que la position adoptée par la Colombie en la présente espèce prête aux côtes occidentales des cayes d'Albuquerque, de San Andrés, Providencia, Santa Catalina et Serrana l'effet d'un mur qui lui barrerait tout accès à la vaste zone s'étendant entre les côtes orientales de ces îles et la ligne située à 200 milles marins de ses lignes de base, zone à laquelle il estime que la projection naturelle de sa côte lui donne droit.

213. La Colombie rejette l'argument du Nicaragua fondé sur la projection naturelle et soutient que l'importance qu'elle attache à ses îles ne porte aucune atteinte au principe de «non-amputation» ; pour elle, c'est au contraire la solution de l'enclavement préconisée par le Nicaragua qui fait entorse à ce principe, puisqu'elle prive ses îles de leur projection naturelle vers l'est jusqu'à la limite située à 200 milles marins du littoral nicaraguayen, et même au-delà. La solution du Nicaragua, en n'attribuant à ces îles qu'une mer territoriale, la priverait, de fait, de la totalité du plateau continental et de la zone économique exclusive auxquels ces formations lui donnent droit.

* *

214. La Cour ne pense pas qu'il faille accorder le moindre poids à l'argument du Nicaragua selon lequel les îles colombiennes se situent sur «son» plateau continental. Elle a précisé maintes fois que les considérations géologiques et géomorphologiques n'avaient aucun rôle à jouer dans le cadre de la délimitation d'une zone de chevauchement en deçà de la limite des 200 milles marins à partir des côtes des Etats en cause (voir, par exemple, *Plateau continental (Jamahiriya arabe libyenne/Malte)*, arrêt, C.I.J. Recueil 1985, p. 35, par. 39-40). Il se trouve que le territoire continental du Nicaragua et les îles qui le bordent, d'une part, et les îles colombiennes, d'autre part, sont situés sur une même partie du plateau continental, mais ce fait ne peut, en soi, faire primer les droits d'un Etat sur ceux de l'autre dans la zone où leurs revendications se chevauchent.

215. La Cour reconnaît toutefois que, afin d'aboutir à une solution équitable, la ligne de délimitation doit, autant que faire se peut, permettre aux côtes des Parties de produire leurs effets, en matière de droits à des espaces maritimes, d'une manière raisonnable et équilibrée pour chacune d'entre elles (*Délimitation maritime en mer Noire (Roumanie c. Ukraine)*, arrêt, C.I.J. Recueil 2009, p. 127, par. 201). La ligne médiane provisoire a pour effet d'amputer la projection côtière du Nicaragua d'environ les trois quarts de sa superficie. Qui plus est, cet effet d'amputation est produit par quelques petites îles très éloignées les unes des autres. La Cour estime que ces îles ne doivent pas être traitées comme le serait une côte continentale qui se déploierait de manière continue sur plus de 100 milles marins, avec pour effet d'empêcher le Nicaragua d'accéder aux fonds marins et aux eaux s'étendant au-delà de leurs côtes orientales. Elle conclut donc que l'effet d'amputation constitue un facteur pertinent qui exige l'ajustement ou le déplacement de la ligne médiane provisoire afin d'aboutir à un résultat équitable.

216. Pourtant, la Cour convient avec la Colombie qu'un ajustement ou un déplacement de la ligne médiane provisoire, quel qu'il soit, ne devrait pas avoir pour effet de priver celle-ci des espaces maritimes auxquels ses îles ouvrent droit vers l'est, auquel cas la Cour ne ferait que créer un problème d'amputation en tentant d'en régler un autre. Une solution équitable suppose que

chaque Etat puisse bénéficier de droits raisonnables dans les espaces correspondant aux projections de ses côtes. En l'espèce, cela signifie que la Cour, lorsqu'elle ajustera ou déplacera la ligne médiane provisoire, devra veiller à ce que ni l'une ni l'autre des Parties ne soit entièrement privée des espaces correspondant aux projections de ses côtes.

C. Le comportement des Parties

217. Les deux Parties ont exposé à la Cour leurs vues sur l'incidence de leurs comportements respectifs dans la zone pertinente, mais, cet aspect ayant principalement été invoqué par la Colombie, c'est par les arguments de celle-ci qu'il paraît opportun de commencer. La Colombie soutient que, depuis des dizaines d'années, elle réglemente les activités de pêche et effectue des opérations d'exploration scientifique et des patrouilles navales dans la zone située à l'est du 82^e méridien, où, jusqu'à une date récente, aucune activité notable du Nicaragua n'a été constatée.

*

218. Le Nicaragua argue que la Colombie tente à nouveau de faire valoir sa prétention selon laquelle le traité de 1928 aurait établi une frontière maritime suivant le 82^e méridien, argument qu'elle avait déjà avancé et que la Cour, dans son arrêt sur les exceptions préliminaires, a écarté (*Différend territorial et maritime (Nicaragua c. Colombie), exceptions préliminaires, arrêt, C.I.J. Recueil 2007 (II)*, p. 869, par. 120). D'après lui, le comportement de la Colombie en matière de pêche et de patrouilles ne permet pas davantage de conclure à l'existence entre les Parties d'un accord tacite faisant du 82^e méridien la frontière maritime entre elles, pas plus qu'il ne constitue une circonstance pertinente à prendre en compte en vue d'une solution équitable.

* *

219. La Cour a déjà conclu que le traité de 1928 n'avait pas eu pour effet de faire du 82^e méridien la frontière maritime entre les Parties (*Différend territorial et maritime (Nicaragua c. Colombie), exceptions préliminaires, arrêt, C.I.J. Recueil 2007 (II)*, p. 869, par. 120). Elle ne pense pas que la Colombie cherche à rouvrir cette question en faisant valoir que les Parties sont expressément convenues de faire de ce méridien une frontière maritime ou que leur comportement suffit à établir l'existence entre elles d'un accord tacite à cet effet. La Cour, par le passé, a dit à ce sujet que

«[L]es éléments de preuve attestant l'existence d'un accord tacite d[evaient] être convaincants. L'établissement d'une frontière maritime permanente est une question de grande importance, et un accord ne doit pas être présumé facilement.» (*Différend territorial et maritime entre le Nicaragua et le Honduras dans la mer des Caraïbes (Nicaragua c. Honduras)*, arrêt, C.I.J. Recueil 2007 (II), p. 735, par. 253.)

220. Selon la Cour, la Colombie avance un argument différent, à savoir que le comportement des Parties à l'est du 82^e méridien constitue une circonstance pertinente en l'espèce, ce qui donne à penser que le recours à une ligne médiane provisoire pour la délimitation est équitable. Certes, l'on ne saurait exclure qu'un comportement puisse, dans certains cas, mériter d'être pris en considération comme circonstance pertinente, mais la jurisprudence de la Cour et des tribunaux arbitraux enseigne que, en règle générale, tel n'est pas le cas (*Délimitation maritime dans la région située entre le Groenland et Jan Mayen (Danemark c. Norvège)*, arrêt, C.I.J. Recueil 1993, p. 77, par. 86 ; *Frontière terrestre et maritime entre le Cameroun et le Nigéria (Cameroun c. Nigéria; Guinée équatoriale (intervenant))*, arrêt, C.I.J. Recueil 2002, p. 447, par. 304 ; *Délimitation maritime en mer Noire (Roumanie c. Ukraine)*, arrêt, C.I.J. Recueil 2009, p. 125, par. 198 ; sentence rendue en l'affaire *Barbade/Trinité-et-Tobago* (2006), *RSA*, vol. XXVII, p. 222, par. 269 ; *ILR*, vol. 139, p. 533 ; sentence rendue en l'affaire *Guyana/Suriname* (2007), *Recueil des sentences de la CPA* (2012), p. 147-153 ; *ILR*, vol. 139, p. 673-678, par. 378-391). En l'espèce, la Cour estime que le comportement des Parties n'est pas de nature si exceptionnelle qu'il puisse être considéré comme une circonstance pertinente qui imposerait d'ajuster la ligne médiane provisoire ou de la déplacer.

D. Les considérations de sécurité et de maintien de l'ordre

221. Les Parties invoquent toutes deux des considérations de sécurité et de maintien de l'ordre à propos du tracé que devrait, selon chacune d'elles, suivre la frontière maritime. La Colombie affirme avoir pris en charge la lutte contre le trafic de stupéfiants et les activités criminelles connexes dans la zone située à l'est du 82^e méridien, ce à quoi le Nicaragua rétorque que la plupart de ces activités criminelles trouvent leur origine en Colombie.

222. La Cour estime que, dans une large mesure, les arguments développés par la Colombie à cet égard rejoignent, en réalité, ceux qui se rapportent au comportement des Parties, dont elle a déjà traité dans la section précédente du présent arrêt. Elle signale également que l'autorité qu'exerce un Etat sur la zone économique exclusive et le plateau continental n'est généralement pas associée à des considérations de sécurité ni n'a d'incidence sur les droits de navigation. Toutefois, elle a reconnu que des considérations légitimes en matière de sécurité pouvaient constituer des circonstances pertinentes dans le cas d'une délimitation maritime opérée particulièrement près du littoral d'un Etat, et elle gardera cet élément présent à l'esprit lorsqu'il s'agira de déterminer de quelle manière ajuster ou déplacer la ligne médiane provisoire en l'espèce.

E. L'accès équitable aux ressources naturelles

223. Bien que les Parties aient toutes deux soulevé la question de l'accès équitable aux ressources naturelles, aucune n'a présenté d'éléments attestant l'existence de circonstances particulières devant être considérées comme pertinentes. La Cour remarque toutefois que, ainsi que le tribunal arbitral l'a fait observer en l'affaire *Barbade/Trinité-et-Tobago*,

«les juridictions internationales ont tendance à faire preuve d'une plus grande prudence à l'égard des critères liés aux ressources naturelles ; ce facteur n'est pas, en règle générale, considéré comme une circonstance pertinente» (*sentence du 11 avril 2006, RSA*, vol. XXVII, p. 214, par. 241 ; *ILR*, vol. 139, p. 523) [*traduction du Greffe*].

La Cour, qui a reproduit, en la faisant sienne, cette observation dans son arrêt en l'affaire de la *Délimitation maritime en mer Noire (C.I.J. Recueil 2009*, p. 125, par. 198), estime que, en l'espèce, les questions d'accès aux ressources naturelles ne présentent pas de caractère si exceptionnel qu'il serait justifié de les traiter comme des circonstances pertinentes.

F. Les délimitations déjà opérées dans la région

224. La Colombie se réfère de manière assez détaillée aux accords de délimitation existant entre elle et d'autres Etats de la région. Ces accords sont présentés au paragraphe 160 ci-dessus.

Les limites établies par l'ensemble de ces accords, ainsi que la frontière convenue entre le Costa Rica et le Panama en 1980 et la frontière entre le Nicaragua et le Honduras établie par la Cour dans son arrêt de 2007, sont représentées sur le croquis n° 1.

225. La Cour a d'ores et déjà indiqué l'importance que revêtaient ces accords, et l'établissement par voie judiciaire de la frontière entre le Nicaragua et le Honduras, aux fins de la détermination de la zone pertinente (voir paragraphes 160-163 ci-dessus). Elle s'intéressera à présent à la question de savoir s'ils affectent la frontière qu'elle doit tracer, et, le cas échéant, de quelle manière.

* * *

226. Il reste à la Cour à se pencher sur deux questions. La première est celle de savoir si l'accord que la Colombie a signé avec le Costa Rica et ceux qu'elle a conclus avec la Jamaïque et le Panama valent, comme celle-ci le soutient, reconnaissance par ces Etats de droits colombiens sur certaines portions de la zone pertinente, reconnaissance dont la Cour devrait tenir compte en l'espèce. La seconde est de savoir si ces accords restreignent la marge de manœuvre dont jouit la Cour en la présente affaire, compte tenu de l'obligation qui lui est faite de respecter les droits d'Etats tiers.

227. S'agissant de la première question, la Cour admet que l'accord entre la Colombie et le Panama emporte reconnaissance, par ce dernier, des prétentions colombiennes sur la zone située au nord et à l'ouest de la ligne frontière qu'il établit. De même, le traité entre la Colombie et le Costa Rica, qui à ce jour n'a pas été ratifié, vaut à tout le moins reconnaissance potentielle des prétentions colombiennes sur la zone située au nord et à l'est de la ligne frontière qu'il définit, et l'accord entre la Colombie et la Jamaïque emporte reconnaissance, par cette dernière, de prétentions de même nature sur la zone située au sud-ouest de la ligne marquant la limite de la «zone de régime commun». La Cour ne peut toutefois faire sienne la position de la Colombie selon laquelle cette reconnaissance constituerait une circonstance pertinente qu'il lui faudrait prendre en considération dans la délimitation des espaces maritimes des deux Parties. Il est un principe fondamental du droit international qu'un traité conclu entre deux Etats ne peut affecter par lui-même les droits d'un Etat tiers. Comme l'a dit le tribunal arbitral saisi de l'affaire de l'*Ile de Palmas*, «[i]l est évident que, quelle que puisse être la juste interprétation d'un traité, celui-ci ne peut être interprété comme disposant des droits d'Etats tiers indépendants» (traduction française : *Revue générale de droit international public* (RGDIP), t. XLII, 1935, p. 168). Conformément à ce principe, les traités que la Colombie a conclus avec la Jamaïque et le Panama, et celui qu'elle a signé avec le Costa Rica, ne peuvent conférer à celle-ci des droits vis-à-vis du Nicaragua ; en particulier, ces accords ne sauraient lui permettre de revendiquer, dans la zone où se chevauchent les droits respectifs des deux Parties, une portion plus importante que celle qui lui reviendrait en l'absence de tels traités.

228. S'agissant de la seconde question, il va de soi que, comme le précise l'article 59 du Statut de la Cour, la décision de celle-ci n'est obligatoire que pour les parties en litige. En outre, la Cour a toujours pris soin de ne pas tracer de frontière pénétrant dans une zone où les droits d'Etats tiers sont susceptibles d'être affectés. Le présent arrêt, par lequel la Cour délimite la frontière, détermine uniquement les droits du Nicaragua par rapport à la Colombie et inversement, et est donc sans préjudice de toute revendication d'un Etat tiers ou de toute revendication d'une des Parties à l'égard d'un Etat tiers.

9. Le tracé de la frontière maritime

229. Ayant ainsi établi l'existence de circonstances pertinentes qui ne permettraient pas de parvenir à un résultat équitable en traçant une frontière maritime le long de la ligne médiane provisoire, la Cour doit à présent examiner les changements à apporter à cette ligne. Leur ampleur et leur nature dépendent des circonstances pertinentes particulières que la Cour a identifiées : la première est la très forte disparité entre les longueurs des côtes pertinentes — le rapport entre les côtes pertinentes de la Colombie et du Nicaragua étant d'environ 1 à 8,2 — (voir paragraphes 208-211 ci-dessus) ; la seconde est le contexte géographique général, caractérisé par le fait que la côte colombienne pertinente est constituée d'une série d'îles, pour la plupart très petites et fort éloignées les unes des autres, et ne forme pas une ligne côtière continue (voir paragraphes 212-216 ci-dessus). Ces îles se trouvant à moins de 200 milles marins de la masse continentale nicaraguayenne, les espaces maritimes auxquels peuvent prétendre les Parties ne se limitent pas à la zone située entre cette masse continentale et les côtes occidentales des îles colombiennes, mais s'étendent à celle située entre les côtes orientales des îles colombiennes et la limite des 200 milles

marins mesurée à partir des lignes de base nicaraguayennes (voir paragraphes 155-166 ci-dessus et croquis n° 7). La première circonstance signifie que la frontière devrait être tracée de manière à accorder à chaque Etat une portion de la zone pertinente qui prenne en compte la disparité entre les longueurs de leurs côtes pertinentes. Or une frontière qui suivrait la ligne médiane provisoire attribuerait à la Colombie une portion nettement plus importante de la zone pertinente qu'au Nicaragua, dont la côte pertinente est pourtant bien plus longue. La seconde circonstance pertinente appelle une solution qui n'ait pas pour effet d'amputer l'un ou l'autre Etat de la totalité de l'une quelconque des zones correspondant à ses projections côtières.

230. La Cour estime qu'il ne serait pas tenu compte de cette seconde exigence si le territoire de la Colombie était confiné dans une série d'enclaves tracées autour de chacune de ses îles, comme le propose le Nicaragua. Même si chaque île devait se voir attribuer une enclave de 12 milles marins, au lieu de 3 comme le propose le Nicaragua, cette solution aurait pour effet d'amputer la Colombie de vastes zones situées à l'est de ses îles principales, où celles-ci lui donnent droit à un plateau continental et à une zone économique exclusive. En outre, la proposition nicaraguayenne donnerait naissance à un système désorganisé d'enclaves colombiennes, coupées les unes des autres, à l'intérieur d'un espace maritime qui ressortirait par ailleurs au Nicaragua. Ce système aurait des conséquences fâcheuses sur les activités de surveillance ainsi que sur la gestion ordonnée des ressources maritimes et des océans en général, autant de fins qu'un partage plus simple et plus cohérent de la zone pertinente permettrait d'atteindre plus aisément.

231. La jurisprudence sur laquelle se fonde le Nicaragua ne vient pas davantage étayer son argumentation selon laquelle chacune des îles colombiennes devrait être enclavée. Comme la Cour l'a déjà fait observer (paragraphe 198 ci-dessus), dans l'affaire du *Plateau continental entre le Royaume-Uni et la France*, le tribunal arbitral avait décidé d'enclaver les îles Anglo-Normandes dans le contexte d'une délimitation entre les côtes continentales de la France et du Royaume-Uni. Comme le tribunal arbitral l'a fait remarquer,

«les îles [A]nglo-[N]ormandes ... sont situées non seulement du côté français de la ligne médiane tracée entre les territoires terrestres des deux Etats, mais pratiquement au fond d'un golfe de la côte française. Il est inévitable que la présence de ces îles dans la Manche dans une situation si particulière rompe l'équilibre des conditions géographiques que l'on constaterait sans cela entre les Parties dans cette région en raison de l'égalité approximative des lignes côtières de leurs territoires.» (*Délimitation du plateau continental entre Royaume-Uni de Grande Bretagne et d'Irlande du Nord et République française* (1977), *RSA*, vol. XVIII, p. 223-224, par. 183 ; *ILR*, vol. 54, p. 96.)

Dans la présente affaire, au contraire, les îles colombiennes ne font face au Nicaragua que dans une seule direction et encore en sont-elles bien plus éloignées que les îles Anglo-Normandes ne le sont de la France. En effet, le point des îles Anglo-Normandes le plus proche de la côte française est situé à moins de sept milles marins, tandis que l'extrémité occidentale des îles colombiennes — les cayes d'Albuquerque — se trouve à plus de 65 milles marins du point le plus proche des îles nicaraguayennes, l'archipel de San Andrés étant pour l'essentiel encore bien plus distant du

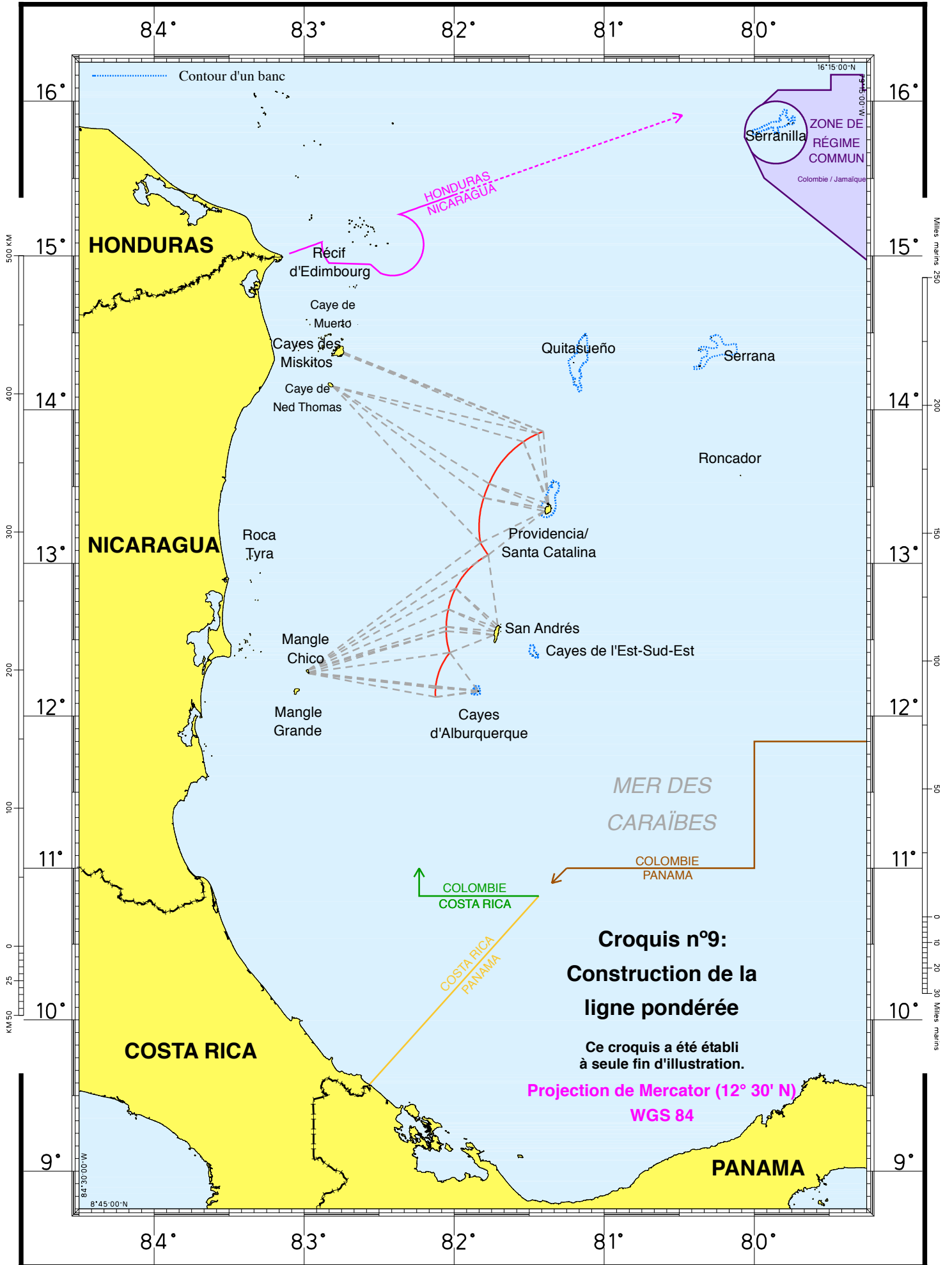
Nicaragua. La démarche adoptée par le tribunal arbitral dans l'affaire du *Plateau continental entre le Royaume-Uni et la France* n'avait pas non plus eu pour effet d'isoler ces îles les unes des autres en les enfermant dans une série d'enclaves différentes. Dans les autres affaires où la technique de l'enclavement a été utilisée, la situation n'était jamais comparable à celle de la présente instance.

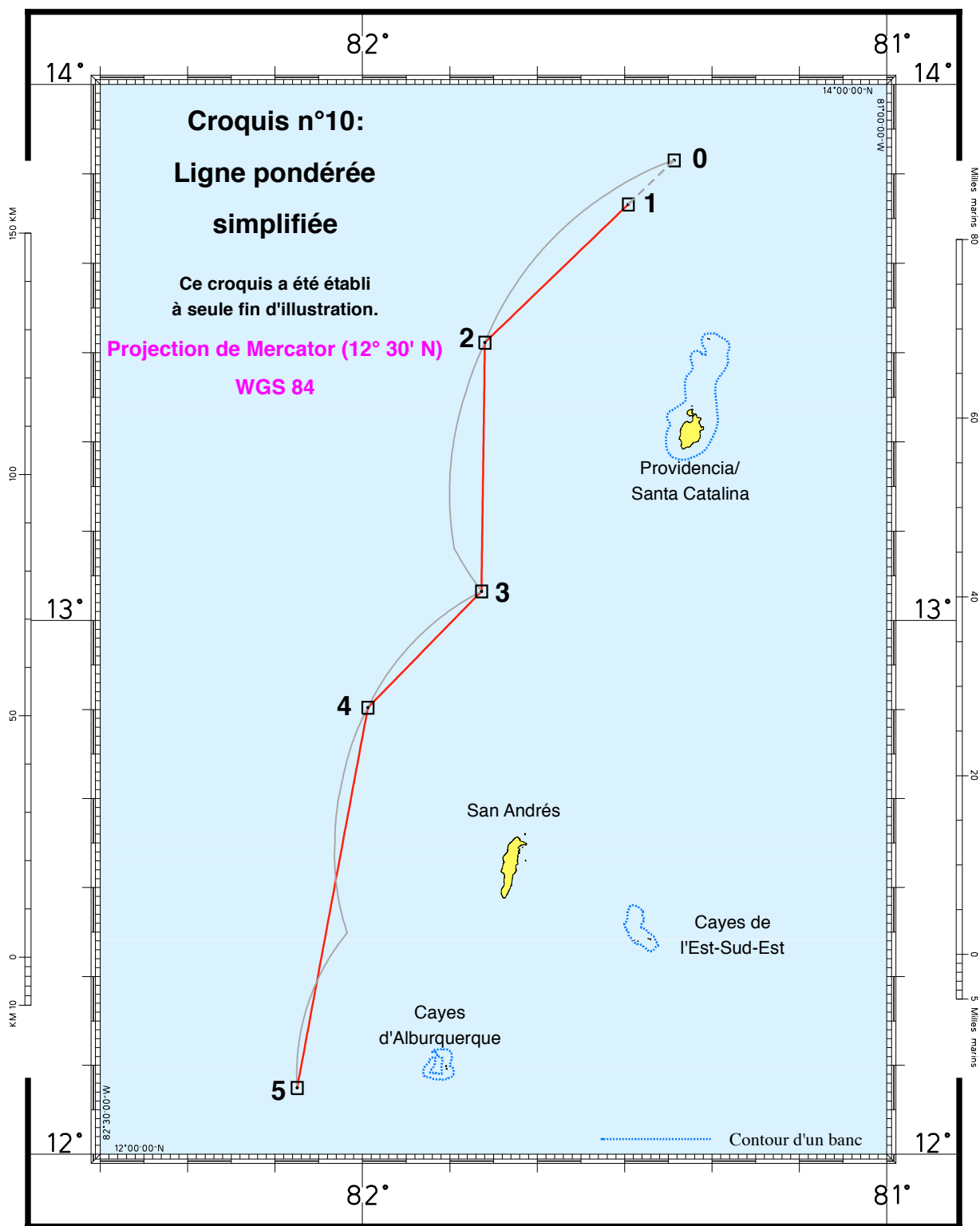
232. La Cour estime qu'en l'espèce il lui faut procéder au déplacement de la ligne médiane provisoire. A cet égard, il convient d'opérer une distinction entre, d'une part, la partie de la zone pertinente qui est comprise entre la masse continentale nicaraguayenne et les côtes occidentales des cayes d'Albuquerque, de San Andrés, de Providencia et de Santa Catalina, là où elles se font face et, d'autre part, la partie située à l'est de ces îles, qui met en jeu des rapports plus complexes.

233. Dans la première partie de la zone pertinente, située à l'ouest, les circonstances pertinentes exposées ci-dessus appellent un déplacement de la ligne médiane provisoire vers l'est. La disparité entre les longueurs des côtes est telle qu'elle justifie un déplacement important — sans toutefois aller jusqu'à couper la mer territoriale de 12 milles marins de l'une quelconque des îles colombiennes, ce qui serait contraire au principe exposé aux paragraphes 176 à 180 ci-dessus. La Cour relève qu'il existe différentes techniques qui permettent de tenir compte des circonstances pertinentes en vue de parvenir à une solution équitable. En la présente espèce, elle considère que pour parvenir à une telle solution en fonction des circonstances pertinentes qui sont propres à l'affaire, il convient de conférer une valeur différente aux points de base situés sur les îles respectives du Nicaragua et de la Colombie.

234. De l'avis de la Cour, un résultat équitable est obtenu, dans cette partie de la zone pertinente, en accordant une valeur unitaire à chacun des points de base colombiens et une valeur triple à chacun des points de base nicaraguayens. Il convient pour ce faire de construire une ligne dont chaque point se trouve à une distance trois fois plus importante du point de base établi sur les îles nicaraguayennes que du point de base correspondant sur les îles colombiennes. La Cour fait remarquer que, bien que tous les points de base colombiens contribuent au tracé de cette ligne, seuls les points de base nicaraguayens situés sur les cayes des Miskitos, la caye de Ned Thomas et Mangle Chico ont une incidence sur cette ligne pondérée. La ligne étant construite sur la base d'un rapport de 3 à 1 entre les points de base du Nicaragua et ceux de la Colombie, l'effet de ces points de base l'emporte sur celui des autres points de base nicaraguayens. La ligne s'arrête au dernier point pouvant être établi à partir de trois points de base (voir croquis n° 9 : Construction de la ligne pondérée).

235. La méthode utilisée pour construire la ligne pondérée telle qu'exposée au paragraphe précédent produit une ligne incurvée présentant de nombreux points d'inflexion. Cette configuration risquant de donner lieu à certaines difficultés pratiques, la Cour procédera à un ajustement supplémentaire en réduisant le nombre de points d'inflexion et en les reliant par des lignes géodésiques ; il en résulte une ligne pondérée simplifiée, qui est illustrée sur le croquis n° 10. La ligne ainsi construite (la «ligne pondérée simplifiée») constitue la frontière entre les espaces maritimes des deux Etats entre le point 1 et le point 5, ainsi qu'il ressort du croquis n° 10.





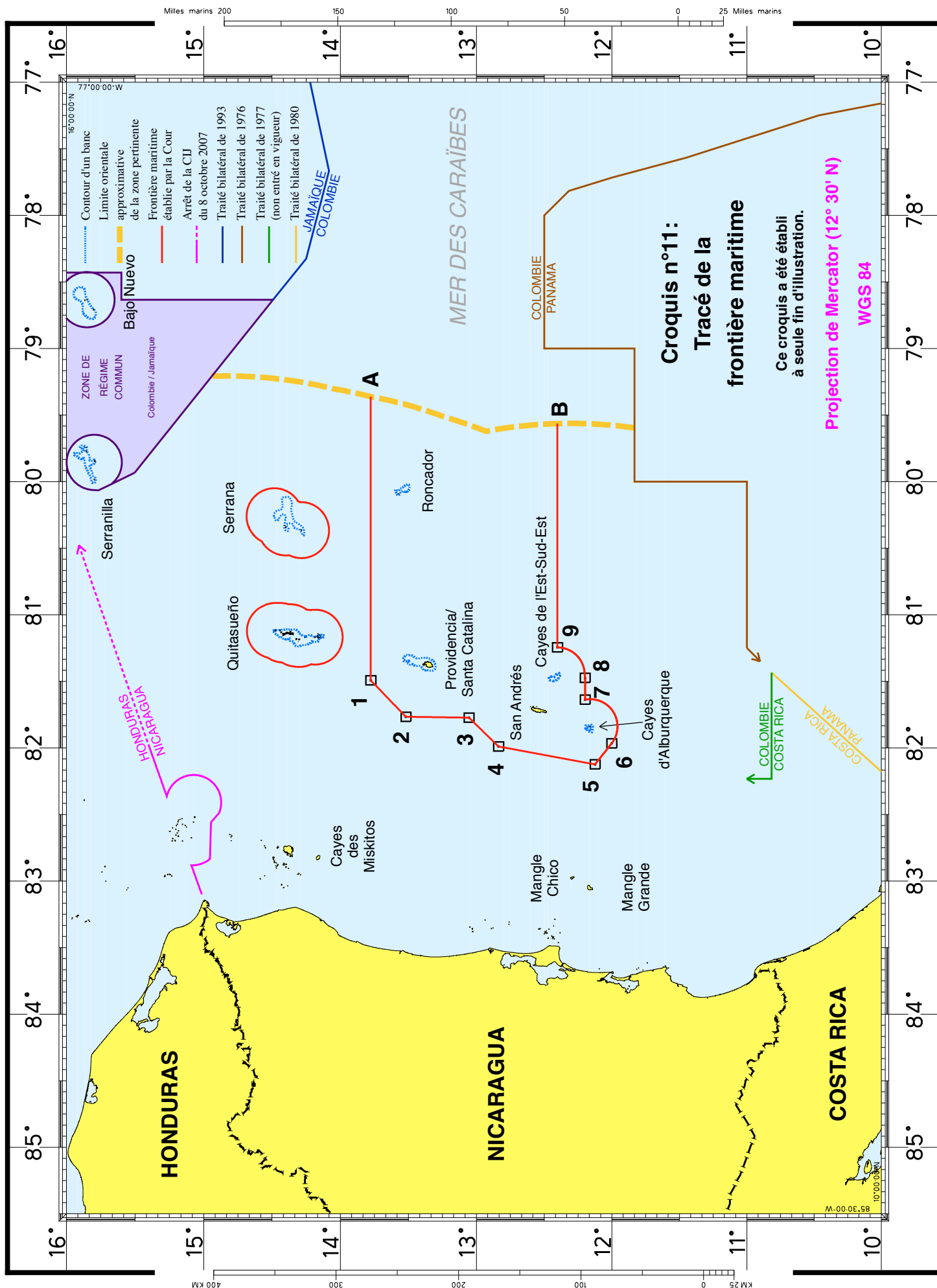
236. La Cour estime cependant que cette ligne n'aboutirait pas à un résultat équitable si elle pénétrait dans des secteurs de la zone pertinente situés, vers le nord, au-delà du point 1 et, vers le sud, au-delà du point 5. La ligne pondérée simplifiée représente un déplacement de la ligne médiane provisoire tendant à prendre en compte la disparité entre les longueurs des côtes pertinentes ; là encore, si elle était prolongée au-delà des points 1 et 5, cette ligne attribuerait à la Colombie une part bien plus importante de la zone pertinente que celle attribuée au Nicaragua alors que la longueur de la côte nicaraguayenne est plus de huit fois supérieure à celle de la côte colombienne. Cette ligne n'accorderait donc pas suffisamment d'importance à la première circonstance pertinente identifiée par la Cour. En outre, en privant le Nicaragua des espaces situés à l'est des principales îles colombiennes dans lesquels se projette sa côte continentale, cette délimitation ne prendrait pas en compte la seconde circonstance pertinente, celle du contexte géographique général.

La Cour estime qu'il convient de tenir dûment compte de la disparité entre les longueurs des côtes et de veiller à ne pas amputer l'un ou l'autre Etat des espaces maritimes correspondant à ses projections côtières. De l'avis de la Cour, un résultat équitable prenant dûment en considération ces circonstances pertinentes est obtenu en prolongeant la ligne frontière le long de parallèles jusqu'à la limite des 200 milles marins mesurés à partir des lignes de base du Nicaragua.

237. Ainsi qu'il ressort du croquis n° 11 («Tracé de la frontière maritime»), la ligne sera tracée comme il est exposé ci-après.

Premièrement, à partir du point le plus septentrional de la ligne pondérée simplifiée (point 1) situé sur le parallèle passant par le point le plus au nord de la ligne composée d'arcs de cercle (ci-après «l'enveloppe d'arcs») tracée à 12 milles marins de Roncador, la ligne de délimitation suit le parallèle jusqu'à ce qu'elle atteigne la limite située à 200 milles marins des lignes de base à partir desquelles est mesurée la largeur de la mer territoriale du Nicaragua (point terminal A). Comme la Cour l'a déjà précisé (paragraphe 159 ci-dessus), le Nicaragua n'ayant pas encore notifié les lignes de base à partir desquelles sera mesurée sa mer territoriale, la position du point terminal A ne peut être déterminée avec précision et l'emplacement du point représenté sur le croquis n° 11 n'est donc qu'approximatif.

Deuxièmement, à partir du point le plus méridional de la ligne ajustée (point 5), la ligne de délimitation se poursuit vers le sud-est jusqu'à son intersection avec l'enveloppe d'arcs tracée à 12 milles marins de South Cay, l'une des cayes d'Albuquerque (point 6). Elle se poursuit le long de cette enveloppe tracée autour de South Cay, jusqu'à son intersection (point 7) avec le parallèle passant par le point le plus méridional de l'enveloppe d'arcs tracée à 12 milles marins des cayes de l'Est-Sud-Est. Elle longe ensuite ce parallèle jusqu'au point le plus méridional de l'enveloppe d'arcs de cercles tracée à 12 milles marins des cayes de l'Est-Sud-Est (point 8), puis longe cette enveloppe jusqu'à son point le plus oriental (point 9). A partir de ce point, elle suit le parallèle jusqu'à la limite située à 200 milles marins des lignes de base à partir desquelles est mesurée la largeur de la mer territoriale du Nicaragua (point terminal B, dont l'emplacement approximatif est représenté sur le croquis n° 11).



238. Aussi ne reste-t-il à régler que la question de Quitasueño et de Serrana, deux formations situées du côté nicaraguayen de la ligne frontière définie ci-dessus par la Cour. La Cour estime que déplacer vers le nord la ligne ajustée, telle que définie dans les paragraphes précédents, de manière à englober ces îles et les eaux environnantes, conférerait un effet disproportionné sur la frontière à des formations de petite taille, isolées et très éloignées des principales îles colombiennes. Elle considère, en conséquence, que l'enclavement constitue la solution la plus équitable dans cette portion de la zone pertinente.

Chacune de ces formations ouvre droit à une mer territoriale dont la largeur ne peut, pour les raisons déjà exposées (voir paragraphes 176-180 ci-dessus), être inférieure à 12 milles marins. Quitasueño, en tant que rocher ne se prêtant pas à l'habitation humaine ou à une vie économique propre et entrant donc dans les prévisions de la règle énoncée au paragraphe 3 de l'article 121 de la CNUDM, n'engendre pas de droit à un plateau continental ou à une zone économique exclusive. Dès lors, entre le plateau continental et la zone économique exclusive du Nicaragua et la mer territoriale colombienne entourant Quitasueño, la frontière suit l'enveloppe d'arcs de cercles tracée à 12 milles marins de QS 32 et des hauts-fonds découvrants situés à moins de 12 milles marins de ce point (voir paragraphes 181-183 ci-dessus).

Dans le cas de Serrana, la Cour rappelle ce qu'elle a dit plus haut, à savoir qu'il n'y a pas lieu de déterminer si cette formation tombe ou non sous le coup de la règle énoncée au paragraphe 3 de l'article 121 de la CNUDM (voir paragraphe 180 ci-dessus). Compte tenu de sa petite taille, de son éloignement et d'autres caractéristiques, il convient en tout état de cause, pour parvenir à un résultat équitable, que la ligne frontière suive la limite extérieure de la mer territoriale entourant cette île. La frontière suivra donc l'enveloppe d'arcs de cercles tracée à 12 milles marins de la caye de Serrana et des autres cayes avoisinantes.

Les lignes frontières ainsi tracées autour de Quitasueño et de Serrana sont représentées sur le croquis n° 11.

10. La vérification de l'absence de disproportion

239. La Cour en vient à présent à la troisième étape de sa démarche, qui consiste à vérifier le résultat obtenu par la délimitation décrite à la section précédente, afin d'examiner si, compte tenu de l'ensemble des circonstances, une disproportion marquée exige de nouveaux ajustements.

240. La Cour fait observer qu'il ne s'agit pas à ce stade d'appliquer un principe de stricte proportionnalité. La délimitation maritime ne vise pas à établir une corrélation entre la longueur des côtes pertinentes respectives des Parties et la part de la zone pertinente qui est attribuée à chacune d'elles. Comme la Cour l'a fait observer dans l'affaire du *Plateau continental (Jamahiriya arabe libyenne/Malte)* :

«Si la proportionnalité pouvait être appliquée ainsi, on voit mal quel rôle toute autre considération pourrait encore jouer ; en effet la proportionnalité serait alors à la fois le principe du titre sur le plateau continental et la méthode permettant de mettre ce principe en œuvre.» (*Plateau continental (Jamahiriya arabe libyenne/Malte, arrêt, C.I.J. Recueil 1985, p. 45, par. 58.)*)

Il incombe donc à la Cour de vérifier l'absence de toute disproportion marquée. Ce qui constitue une telle disproportion varie selon la situation propre à chaque affaire, car on ne saurait s'attendre à ce que la Cour, à cette troisième étape du processus, fasse fi des considérations jugées importantes aux étapes précédentes. Elle doit par ailleurs garder à l'esprit ce qu'elle a dit plus récemment dans l'affaire de la *Délimitation maritime en mer Noire*, à savoir :

«que diverses juridictions — dont elle-même — sont, au fil des ans, parvenues à des conclusions différentes quant à savoir quelle disparité entre les longueurs des côtes constituerait une disproportion significative indiquant qu'une ligne de délimitation est inéquitable et devrait être ajustée» (*Délimitation maritime en mer Noire (Roumanie c. Ukraine)*, arrêt, C.I.J. Recueil 2009, p. 129, par. 213).

241. Dans l'affaire du *Golfe du Bengale*, il s'agissait pour le TIDM de vérifier l'absence de toute «disproportion marquée» (arrêt du 14 mars 2012, par. 499). Quant au tribunal arbitral saisi de l'affaire *Barbade/Trinité-et-Tobago*, il voyait dans le critère de proportionnalité «un dernier contrôle du caractère équitable de la délimitation provisoire, afin de veiller à ce que le résultat ne soit pas entaché de quelque *disproportion flagrante*» [*traduction du Greffe*] (*sentence du 11 avril 2006, RSA*, vol. XXVII, p. 214, par. 238 ; *ILR*, vol. 139, p. 522-523 ; les italiques sont de nous). Il a ajouté que ce processus :

«n'exige[ait] pas le tracé d'une limite correspondant mathématiquement au rapport exact entre les différentes longueurs des côtes pertinentes. Malgré la certitude mathématique qui la caractérise, cette façon de procéder conduirait dans bien des cas à un résultat inéquitable. La délimitation suppose plutôt la prise en considération de la longueur relative des façades maritimes, en tant qu'élément d'un processus global. L'importance de l'ajustement exigé par telle ou telle disparité dans la longueur des côtes relève du pouvoir d'appréciation de la juridiction, qui tiendra compte de l'ensemble des circonstances de l'affaire.» (*RSA*, vol. XXVII, p. 235, par. 328 ; *ILR*, vol. 139, p. 547.) [*Traduction du Greffe.*]

242. Aussi la Cour estime-t-elle que, à cette troisième étape, sa tâche consiste, non pas à diviser la zone pertinente entre les Parties selon le rapport existant entre les longueurs respectives de leurs côtes pertinentes, ne serait-ce qu'approximativement, mais bien à éviter toute disproportion de nature à «entacher» le résultat et à le rendre inéquitable. La question de savoir si une disproportion est suffisamment marquée pour avoir un tel effet ne saurait être résolue par l'application d'une formule mathématique, mais plutôt par la prise en considération de toutes les circonstances de l'affaire.

243. L'application de la ligne ajustée conformément à la section précédente du présent arrêt a pour effet de partager la zone pertinente dans un rapport d'environ 1 à 3,44 en faveur du Nicaragua. Or le rapport entre les côtes pertinentes est d'environ 1 à 8,2. La question est donc de savoir si, dans les circonstances propres à la présente affaire, cette disproportion est telle qu'elle aboutirait à un résultat inéquitable.

244. La Cour rappelle que, en arrêtant cette ligne, elle a veillé à ce qu'aucun des Etats intéressés ne subisse d'effet d'«amputation», ce qui supposait de ne pas priver San Andrés, Providencia et Santa Catalina des droits à une zone économique exclusive et à un plateau continental que ces îles pouvaient générer vers l'est, en particulier dans la zone qui se trouve à moins de 200 milles marins de leurs côtes, mais à plus de 200 milles marins des lignes de base nicaraguayennes. La Cour fait aussi observer que le choix de cette ligne a tenu compte d'un autre facteur pertinent, à savoir la nécessité de veiller à ne pas isoler les îles colombiennes principales à l'intérieur de la zone économique exclusive du Nicaragua. Elle s'est ainsi donné pour objectif de parvenir à une délimitation qui prenne en compte l'intérêt d'une gestion ordonnée des océans. A cette fin, la délimitation devrait être, pour paraphraser le tribunal arbitral saisi de l'affaire *Barbade/Trinité-et-Tobago*, «à la fois équitable et aussi satisfaisante que possible sur le plan pratique, compte tenu de la nécessité de parvenir à un résultat stable sur le plan juridique» [traduction du Greffe] (sentence du 11 avril 2006, RSA, vol. XXVII, p. 215, par. 244 ; *ILR*, vol. 139, p. 524).

245. L'analyse de la jurisprudence en matière de délimitation maritime montre que la Cour et les autres juridictions ont fait preuve d'une grande prudence dans l'application de cet outil de vérification. Ainsi, la Cour remarque que, dans l'affaire du *Plateau continental (Jamahiriya arabe libyenne/Malte)*, le rapport entre les côtes pertinentes était d'environ 1 à 8, soit presque identique à celui de la présente affaire. Elle avait alors considéré, à la deuxième étape de son analyse, que cette disparité exigeait l'ajustement ou le déplacement de la ligne médiane provisoire. A la troisième étape, elle s'était bornée à constater qu'il n'y avait pas de disproportion marquée, sans revenir sur la répartition précise de la zone pertinente entre les Parties. Cela peut s'expliquer par la difficulté qu'il y avait, en l'espèce, à définir les limites de celle-ci en raison des intérêts concurrents d'Etats tiers. Quoiqu'il en soit, il est clair que le rapport entre les parts respectivement attribuées à la Libye et à Malte n'était pas du tout de l'ordre de 1 à 8, même si la part attribuée à Malte était considérablement moindre qu'elle ne l'aurait été si la frontière avait suivi le tracé de la ligne médiane provisoire.

246. De même, dans l'affaire de la *Délimitation maritime dans la région située entre le Groenland et Jan Mayen (Danemark c. Norvège)*, le rapport entre les côtes pertinentes était d'environ 1 à 9 en faveur du Danemark (arrêt, *C.I.J. Recueil 1993*, p. 65, par. 61), et cette disparité a amené la Cour à déplacer la ligne médiane provisoire. Là encore, la Cour n'a pas analysé le rapport précis entre les parts de la zone pertinente (dénommée, dans cette décision, «zone de chevauchement des titres potentiels») respectivement attribuées aux parties selon la ligne ainsi établie, mais il ressort de la description de la frontière donnée dans l'arrêt et de son tracé sur les cartes y annexées que le rapport était de l'ordre de 1 à 2,7. Or, la Cour a estimé qu'il ne s'agissait pas là d'une disproportion marquée.

247. La Cour conclut que, compte tenu de l'ensemble des circonstances entourant la présente affaire, le résultat obtenu par application de la ligne adoptée à titre provisoire à la section précédente du présent arrêt n'entraîne pas de disproportion donnant lieu à un résultat inéquitable.

VI. LA DÉCLARATION DEMANDÉE PAR LE NICARAGUA

248. Dans sa requête, le Nicaragua, outre sa demande concernant la fixation d'une frontière maritime, s'est «réserv[é] le droit de demander réparation pour tout élément d'enrichissement indu résultant de la possession par la Colombie ... des îles de San Andrés et de Providencia, ainsi que des cayes et des espaces maritimes qui s'étendent jusqu'au 82^e méridien» et «pour toute entrave à l'activité des bateaux de pêche battant pavillon nicaraguayen ou des bateaux détenteurs d'un permis délivré par le Nicaragua». Dans ses conclusions finales, il n'a présenté aucune demande de réparation, mais a prié la Cour de dire et juger «que la Colombie manqu[ait] à ses obligations au regard du droit international en [l']empêchant de quelque façon que ce soit ... d'avoir accès à ses ressources naturelles à l'est du 82^e méridien et d'en disposer». A cet égard, il a fait état d'un certain nombre d'épisodes où des bateaux de pêche nicaraguayens avaient été saisis par des navires de guerre colombiens à l'est du 82^e méridien.

249. La Colombie tient pour dénuée de tout fondement cette demande du Nicaragua, qui, selon elle, n'a pas démontré qu'il avait subi un préjudice à raison des faits reprochés. Elle ajoute, d'une part, qu'en matière de délimitation maritime, l'attribution d'un espace à l'une des parties n'ouvre pas droit à réparation contre l'autre qui y aurait exercé la souveraineté qu'elle croyait avoir et, d'autre part, que l'on ne saurait lui reprocher d'avoir tenté d'empêcher le Nicaragua d'avoir accès aux ressources naturelles se trouvant à l'est du 82^e méridien. En particulier, elle déclare que, dans l'exercice normal de sa souveraineté, elle a intercepté, à l'est du 82^e méridien, des bateaux de pêche battant pavillon nicaraguayen parce qu'ils n'étaient pas en possession des autorisations voulues. La Colombie soutient en outre qu'il n'existe aucun élément montrant qu'elle ait pu tenter d'intimider ou d'intercepter des navires nicaraguayens affectés à l'exploitation des ressources naturelles à l'est du 82^e méridien. A la lumière de ce qui précède, elle soutient que la Cour devrait rejeter la demande de déclaration formulée par le Nicaragua.

* *

250. La Cour fait observer que la demande du Nicaragua est présentée dans le cadre d'une instance concernant une frontière maritime qui n'a jamais été tracée auparavant. Le présent arrêt a pour effet de fixer la frontière maritime entre les deux Parties, le Nicaragua et la Colombie, dans l'ensemble de la zone pertinente. A cet égard, la Cour relève que son arrêt n'attribue pas au Nicaragua la totalité de la zone qu'il revendique et alloue au contraire à la Colombie une partie des espaces maritimes à l'égard desquels le Nicaragua demande une déclaration concernant l'accès aux ressources naturelles. Dans ces conditions, elle estime que la demande du Nicaragua sur ce point n'est pas fondée.

*

* *

251. Par ces motifs,

LA COUR,

1) A l'unanimité,

Dit que la République de Colombie a la souveraineté sur les îles faisant partie des formations suivantes : Albuquerque, Bajo Nuevo, cayes de l'Est-Sud-Est, Quitasueño, Roncador, Serrana et Serranilla ;

2) Par quatorze voix contre une,

Déclare recevable la demande formulée par la République du Nicaragua au point I. 3) de ses conclusions finales, par laquelle celle-ci la prie de dire et juger que, «dans le cadre géographique et juridique constitué par les côtes continentales du Nicaragua et de la Colombie, la méthode de délimitation à retenir consiste à tracer une limite opérant une division par parts égales de la zone du plateau continental où les droits des deux Parties sur celui-ci se chevauchent» ;

POUR : M. Tomka, *président* ; M. Sepúlveda-Amor, *vice-président* ; MM. Abraham, Keith, Bennouna, Skotnikov, Cançado Trindade, Yusuf, Greenwood, Mmes Xue, Donoghue, Sebutinde, *juges* ; MM. Mensah, Cot, *juges ad hoc* ;

CONTRE : M. Owada, *juge* ;

3) A l'unanimité,

Dit qu'elle ne peut accueillir la demande formulée par la République du Nicaragua au point I. 3) de ses conclusions finales ;

4) A l'unanimité,

Décide que le tracé de la frontière maritime unique délimitant le plateau continental et les zones économiques exclusives de la République du Nicaragua et de la République de Colombie suit les lignes géodésiques reliant les points dont les coordonnées sont les suivantes :

Latitude nord	Longitude ouest
1. 13° 46' 35,7"	81° 29' 34,7"
2. 13° 31' 08,0"	81° 45' 59,4"
3. 13° 03' 15,8"	81° 46' 22,7"
4. 12° 50' 12,8"	81° 59' 22,6"
5. 12° 07' 28,8"	82° 07' 27,7"
6. 12° 00' 04,5"	81° 57' 57,8"

A partir du point 1, la frontière maritime se poursuit plein est le long du parallèle situé par 13° 46' 35,7" de latitude nord, jusqu'à la limite située à 200 milles marins des lignes de base à partir desquelles est mesurée la largeur de la mer territoriale du Nicaragua. A partir du point 6,

situé par 12° 00' 04,5" de latitude nord et 81° 57' 57,8" de longitude ouest sur l'enveloppe d'arcs tracée à 12 milles marins d'Albuquerque, elle suit cette enveloppe d'arcs jusqu'au point 7, de coordonnées 12° 11' 53,5" de latitude nord et 81° 38' 16,6" de longitude ouest, situé sur le parallèle passant par le point le plus méridional de l'enveloppe d'arcs tracée à 12 milles marins des cayes de l'Est-Sud-Est. Elle longe ensuite ce parallèle jusqu'au point le plus méridional de l'enveloppe d'arcs tracée à 12 milles marins des cayes de l'Est-Sud-Est, soit le point 8, situé par 12° 11' 53,5" de latitude nord et 81° 28' 29,5" de longitude ouest, puis se poursuit le long de cette enveloppe d'arcs jusqu'à son point le plus oriental, soit le point 9, situé par 12° 24' 09,3" de latitude nord et 81° 14' 43,9" de longitude ouest. A partir de ce point, elle longe le parallèle situé par 12° 24' 09,3" de latitude nord, jusqu'à la limite située à 200 milles marins des lignes de base à partir desquelles est mesurée la largeur de la mer territoriale du Nicaragua ;

5) A l'unanimité,

Décide que, autour de Quitasueño et de Serrana, la frontière maritime unique suit une enveloppe d'arcs à une distance de 12 milles marins mesurée, dans le premier cas, à partir de QS 32 et des hauts-fonds découvrants situés dans un rayon de 12 milles marins de QS 32 et, dans le second, à partir de la caye de Serrana et des cayes avoisinantes ;

6) A l'unanimité,

Rejette la demande formulée par la République du Nicaragua dans ses conclusions finales, par laquelle celle-ci prie la Cour de déclarer que la République de Colombie manque à ses obligations au regard du droit international en l'empêchant d'avoir accès aux ressources naturelles à l'est du 82^e méridien.

Fait en anglais et en français, le texte anglais faisant foi, au Palais de la Paix, à La Haye, le dix-neuf novembre deux mille douze, en trois exemplaires, dont l'un restera déposé aux archives de la Cour et les autres seront transmis respectivement au Gouvernement de la République du Nicaragua et au Gouvernement de la République de Colombie.

Le président,
(Signé) Peter TOMKA.

Le greffier,
(Signé) Philippe COUVREUR.

M. le juge OWADA joint à l'arrêt l'exposé de son opinion dissidente ; M. le juge ABRAHAM joint à l'arrêt l'exposé de son opinion individuelle ; M. le juge KEITH joint une déclaration à l'arrêt ; Mme la juge XUE joint une déclaration à l'arrêt ; Mme la juge DONOGHUE joint à l'arrêt l'exposé de son opinion individuelle ; MM. les juges *ad hoc* MENSAH et COT joignent une déclaration à l'arrêt.

(Paraphé) P. T.

(Paraphé) Ph. C.
